

ООО «ГЕО ИНВЕСТ – ИНФОРМ»

350000, г. КРАСНОДАР, ул. РАШПИЛЕВСКАЯ, ДОМ 55,

ЛИТЕР А, ПОМЕЩЕНИЕ 13

ТЕЛ +7 (861) 205-51-50

EMAIL: INFO@GEOII.RU, HTTP://WWW.GEOII.RU



**Проект межевания территории
кадастровых кварталов 81:05:0011018, 81:05:0011019,
81:05:0011020, 81:05:0011021, 81:05:0011030, 81:05:0011031
расположенных по адресу: Пермский край Юсьвинский
муниципальный округ с. Юсьва**

Том 2

**Материалы по обоснованию проекта
межевания территории**

Генеральный директор





Е.В. Овсянникова

**г. Краснодар
2023**

Состав документов


к выполнению работы по «Выполнению работ по разработке проекта межевания территории и проведению комплексных кадастровых работ в границах кадастровых кварталов 81:05:0011018, 81:05:0011019, 81:05:0011020, 81:05:0011021, 81:05:0011030, 81:05:0011031, расположенных на территории Пермского края Юсьвинского муниципального округа, с. Юсьва.

Номер тома	Наименование
Том 1	Основная часть проекта межевания территории
Том 2	Материалы по обоснованию проекта межевания территории

						Проект межевания территории в границах кадастровых кварталов 81:05:0011018, 81:05:0011019, 81:05:0011020, 81:05:0011021, 81:05:0011030, 81:05:0011031, расположенного на территории Пермского края, Юсьвинского муниципального округа, с. Юсьва							
Изм.	Кол.уч	Лис	№док	Подпись	Дата	Состав проектных материалов			Стадия	Лист	Листов		
Разработал		Белоусова О.А.			02.23				ПМ	1	1		
Нач. ОКР		Головнев А.С.			02.23				ООО «ГЕО Инвест-Информ»				

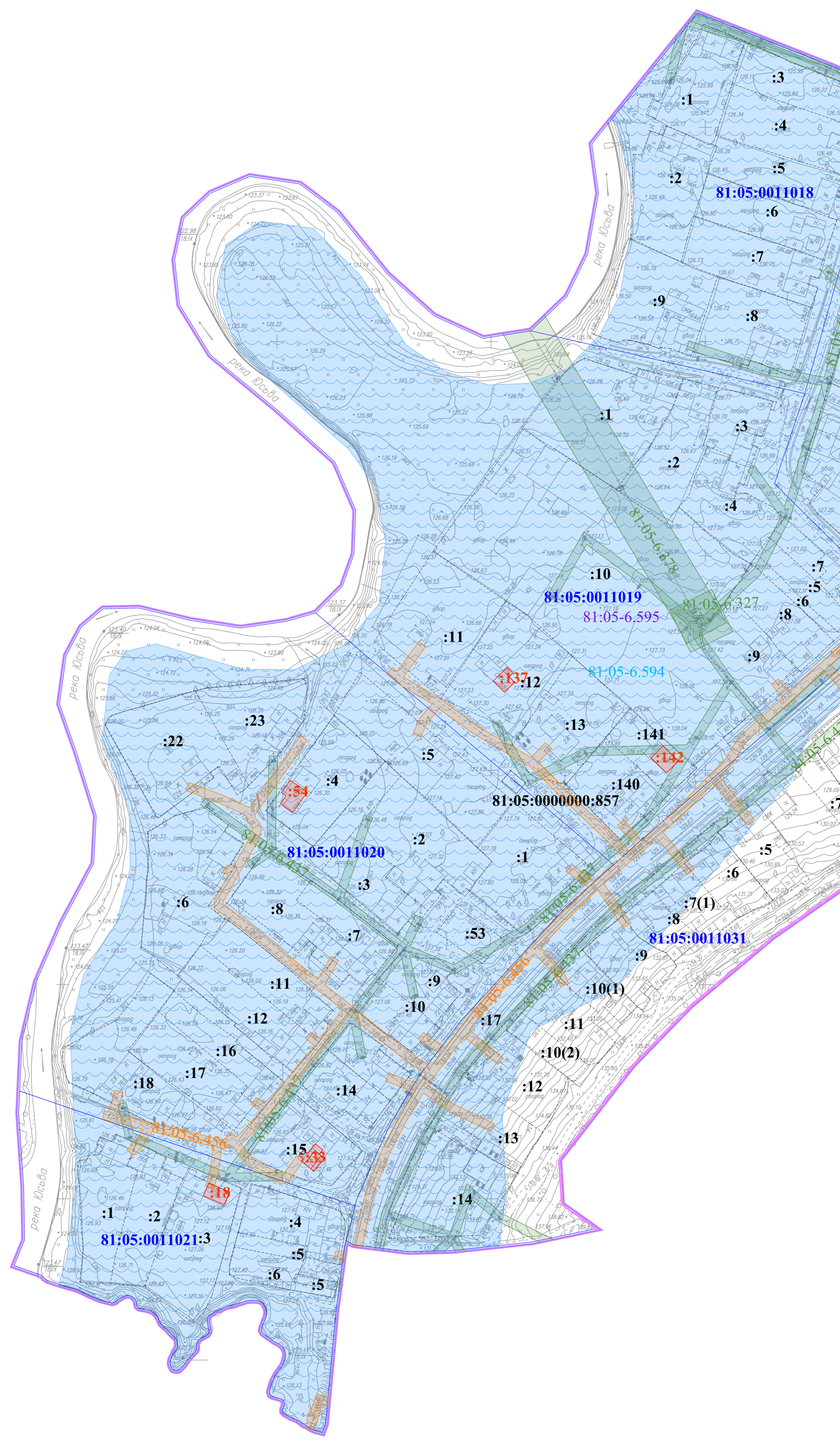
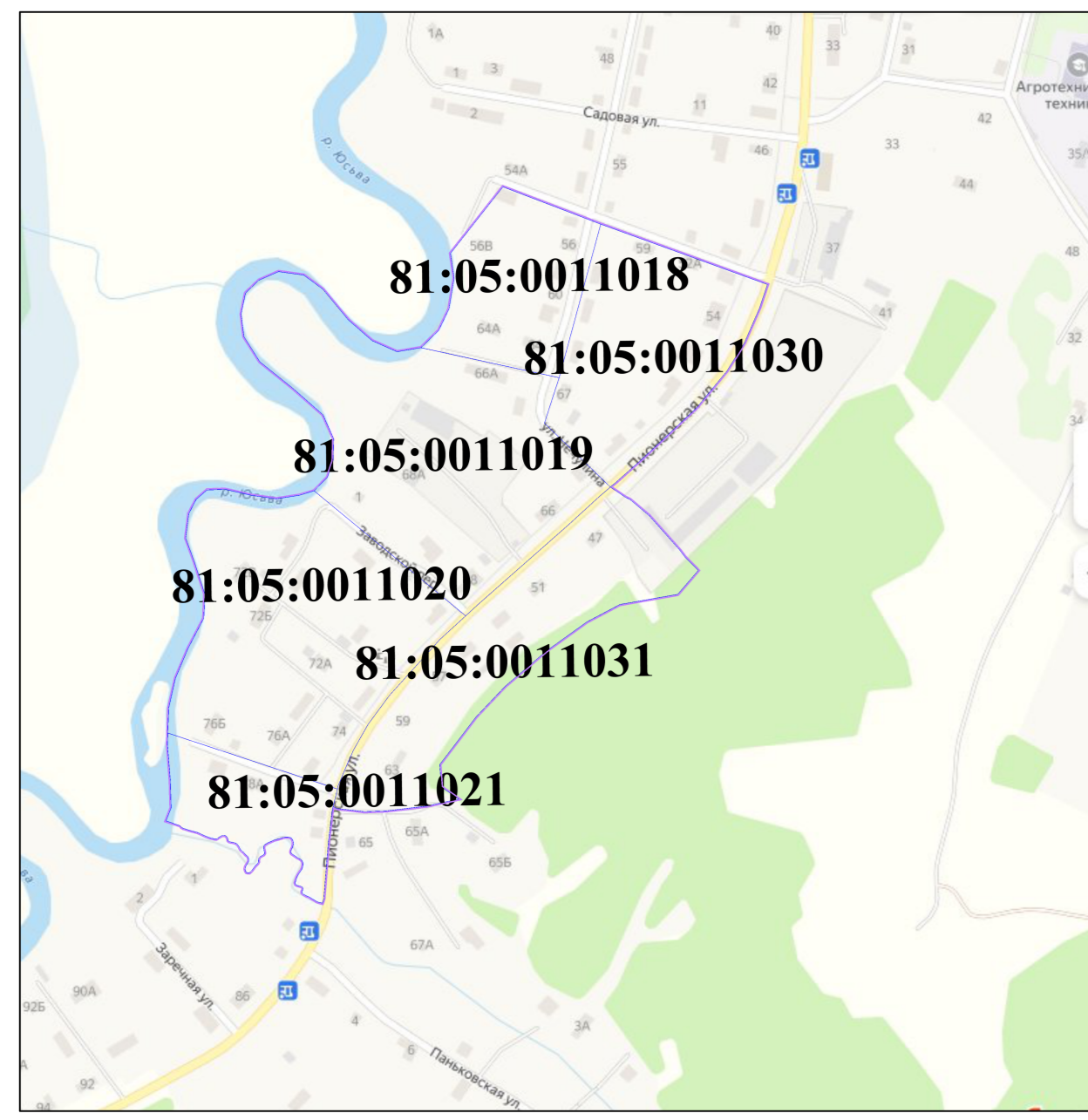
Содержание

Том 2 – Материалы по обоснованию проекта межевания территории		
«Материалы по обоснованию проекта межевания территории. Графическая часть»		
1	Чертеж межевания территории	4
Приложение		
1	Материалы и результаты инженерных изысканий	5
2	Письмо государственной инспекции по охране объектов культурного наследия Пермского края от 20.10.2022 года №Исх55-01-18.2-2304	6
3	Письмо министерства природных ресурсов, лесного хозяйства и экологии Пермского края от 18.10.2022 года №30-01-20.2-4948	9
4	Письмо министерства природных ресурсов, лесного хозяйства и экологии Пермского края от 11.11.2022 года №30-01-20.2-5398	14

						Проект межевания территории в границах кадастровых кварталов 81:05:0011018, 81:05:0011019, 81:05:0011020, 81:05:0011021, 81:05:0011030, 81:05:0011031, расположенных на территории Пермского края, Юсьвинского муниципального округа, с. Юсьва			
Изм.	Кол.уч	Лис	№док	Подпись	Дата		Стадия	Лист	Листов
					02.23		ПМ	1	1
Разработал		Белюсова О.А.			02.23		ООО «ГЕО Инвест-Информ»		
Нач. ОКР		Головнев А.С.			02.23				

Содержание

Схема расположения кадастровых кварталов
81:05:0011018, 81:05:0011019, 81:05:0011020,
81:05:0011021, 81:05:0011030, 81:05:0011031 на
территории с.Юсьва



Условные обозначения

	Границы территории, в отношении которой осуществляется подготовка проекта застройки
	Границы населенного пункта, сведения о которых содержатся в Едином государственном реестре недвижимости
	Границы кадастровых кварталов, сведения о которых содержатся в Едином государственном реестре недвижимости
	Границы земельных участков
	Границы объектов капитального строительства, сведения о которых содержатся в Едином государственном реестре недвижимости
	Местоположение существующих объектов капитального строительства
	Кадастровый номер земельного участка, сведения о котором содержатся в Едином государственном реестре недвижимости
	Кадастровый номер объекта капитального строительства, сведения о котором содержатся в Едином государственном реестре недвижимости
	Номер кадастрового квартала, сведения о котором содержатся в Едином государственном реестре недвижимости
	Границы зон с особыми условиями использования территорий, сведения о которых содержатся в Едином государственном реестре недвижимости
	Охранная зона существующих объектов электроинфраструктуры, сведения о которых содержатся в Едином государственном реестре недвижимости
	Охранная зона существующих объектов газоснабжения, сведения о которых содержатся в Едином государственном реестре недвижимости
	Водоохранная зона, сведения о которой содержатся в Едином государственном реестре недвижимости
	Прибрежная защитная полоса, сведения о которой содержатся в Едином государственном реестре недвижимости

Примечание:
 1 граница кадастровых кварталов 81:05:0011018, 81:05:0011019, 81:05:0011020, 81:05:0011021, 81:05:0011030, 81:05:0011031 искусственна;
 2 границы территории объекта кадастрового учета;
 3 границы земель, участки земель, лесных кварталов, лесохозяйственных выделов или частей административных выделов;
 4 границы особо охраняемых природных территорий.

Материалы и результаты инженерных изысканий



**ГОСУДАРСТВЕННАЯ ИНСПЕКЦИЯ
ПО ОХРАНЕ ОБЪЕКТОВ КУЛЬТУРНОГО
НАСЛЕДИЯ ПЕРМСКОГО КРАЯ**

Ул. 25 Октября, д. 18а, г. Пермь, 614000
Тел. (342) 212-05-29, факс (342) 212-05-88
E-mail: info@giokn.permkrai.ru
ОКПО 15529947, ОГРН 1175958018576
ИНН/КПП 5902043202/590201001

20.10.2022 № Исх55-01-18.2-2296

На № б/н от б/д

По предоставлению заключения
об ОКН

Генеральному директору
ООО «Гео Инвест-Информ»
Овсянниковой Е.В.

E-mail: filobok_es@geoii.ru

ЗАКЛЮЧЕНИЕ

на предоставление сведений о наличии или отсутствии объектов культурного наследия, включённых в единый государственный реестр объектов культурного наследия (памятников истории и культуры) народов Российской Федерации, выявленных объектов культурного наследия и объектов, обладающих признаками объекта культурного наследия на землях, подлежащих воздействию изыскательных, проектных, земляных, строительных, мелиоративных, хозяйственных работ, предусмотренных статьей 25 Лесного кодекса Российской Федерации работ по использованию лесов (за исключением работ, указанных в пунктах 3, 4 и 7 части 1 статьи 25 Лесного кодекса Российской Федерации) и иных работ

На основании заявления о предоставлении государственной услуги по предоставлению сведений о наличии или отсутствии объектов культурного наследия, включённых в единый государственный реестр объектов культурного наследия (памятников истории и культуры) народов Российской Федерации, выявленных объектов культурного наследия и объектов, обладающих признаками объекта культурного наследия на землях, подлежащих воздействию изыскательных, проектных, земляных, строительных, мелиоративных, хозяйственных работ, предусмотренных статьей 25 Лесного кодекса Российской Федерации работ по использованию лесов (за исключением работ, указанных в пунктах 3, 4 и 7 части 1 статьи 25 Лесного кодекса Российской Федерации) и иных работ, в границах территории реализации проектных решений (далее – земельный участок):

наименование объекта «Разработка проектов межевания территории и проведение комплексных кадастровых работ»,

адрес объекта: Пермский край, Юсьвинский район, с. Юсьва,

кадастровый номер земельного участка: 81:05:0011010, 81:05:0011011,



81:05:0011012, 81:05:0011013, 81:05:0011014, 81:05:0011015, 81:05:0011016, 81:05:0011017, 81:05:0011018, 81:05:0011019, 81:05:0011020, 81:05:0011021, 81:05:0011022, 81:05:0011023, 81:05:0011028, 81:05:0011029, 81:05:0011030, 81:05:0011031, 81:05:0011036, 81:05:0011041, 81:05:0011042, 81:05:0011045, 81:05:0011046, 81:05:0011049, 81:05:0011051, 81:05:0011053 (в соответствии с ситуационным планом участков)

Инспекция сообщает.

1.1. На момент обращения в границах земельного участка с кадастровым номером 81:05:0011049 расположена защитная зона объекта культурного наследия «Дом жилой купца Боталова» (с. Юсьва, ул. Красноармейская, д. 18). Защитная зона устанавливается на расстоянии 100 м от утвержденных границ территории. Границы территории утверждены приказом Инспекции от 11.03.2019 г. № СЭД-55-001-06-17.

В границах земельного участка с кадастровым номером 81:05:0011036 расположена защитная зона объекта культурного наследия «Дом жилой купца Вилесова» (с. Юсьва, ул. Красноармейская, д. 16). Защитная зона устанавливается на расстоянии 100 м от утвержденных границ территории. Границы территории утверждены приказом Инспекции от 11.03.2019 г. № СЭД-05-001-06-12.

С указанными приказами можно ознакомиться на официальном сайте Инспекции - <http://nasledie.permkrai.ru/documents/prikazy-inspektsiya> либо в справочных правовых системах.

1.2. На момент обращения в границах земельных участков отсутствуют:

- выявленные объекты культурного наследия;
- объекты, обладающие признаками объектов культурного наследия;
- зоны охраны объектов культурного наследия;

1.3. На момент обращения земельные участки непосредственно связаны/не связаны с земельным участком в границах территории объекта культурного наследия: не связаны.

2. Сведения о режимах использования (ограничения/обременения) земельных участков:

В соответствии со ст.34.1 Федерального закона от 25 июня 2002 г. № 73-ФЗ «Об объектах культурного наследия (памятниках истории и культуры) народов Российской Федерации» в границах защитной зоны объекта культурного наследия запрещаются строительство объектов капитального строительства и их реконструкция, связанная с изменением их параметров (высоты, количества этажей, площади), за исключением строительства и реконструкции линейных объектов.

3. Имеются/отсутствуют данные о проведенных историко-культурных исследованиях в границах земельного участка: отсутствуют.

4. В границах земельного участка необходимо/отсутствует необходимость проведения историко-культурной экспертизы: отсутствует.

Заместитель начальника

(должность)

Подпись заявителя,
подтверждающая
получение
заключения

(подпись)



(подпись)

Д.А. Изосимов

(инициалы, фамилия)

(инициалы, фамилия заявителя)

(дата)





**МИНИСТЕРСТВО
ПРИРОДНЫХ РЕСУРСОВ,
ЛЕСНОГО ХОЗЯЙСТВА И ЭКОЛОГИИ
ПЕРМСКОГО КРАЯ**

ул. Попова 11, г. Пермь, 614085
Тел. (342) 233-27-57, факс (342) 233-20-99
E-mail: min2@priroda.permkrai.ru
www.priroda.permkrai.ru
ОКПО 78891558 ОГРН 1065902004354
ИНН/КПП 5902293298/590201001

18.10.2022 № 30-01-20.2-4948

На № 02/190822 от 19.08.2022

Об направлении информации о
лесах

Генеральному директору
ООО «ГЕО ИНВЕСТ - ИНФОРМ»
Овсянниковой Е.В.

ул. Рашпилевская, д. 55, литер А,
пом. 13, г. Краснодар, 350000

В ответ на Ваш запрос, зарегистрированный в Министерстве природных ресурсов, лесного хозяйства и экологии Пермского края от 22 августа 2022 г. № 30-01-20.1-6797, о предоставлении информации для выполнения работ по разработке проектов межевания территории и проведению комплексных кадастровых работ в отношении кадастровых кварталов Пермского края (далее – Проектируемый объект) сообщаем следующее.

При сопоставлении прилагаемого картографического материала со сведениями материалов лесоустройства выявлено частичное наложение указанного участка работ на земли лесного фонда в границах лесных кварталов, указанных в Приложении к настоящему письму.

Информируем, что более подробная запрашиваемая информация о характеристиках лесов лесничеств, с указанием номеров всех лесотаксационных выделов в границах участка работ, относится к сведениям ГЛР и предоставляется в виде выписок.

Для получения выписки из ГЛР, в соответствии с п. 2.18. Административного регламента исполнения государственной функции по ведению ГЛР и предоставления государственной услуги по предоставлению выписки из ГЛР (далее – Административный регламент), утвержденного приказом Министерства природных ресурсов Российской Федерации от 31.10.2007 г. № 282, необходимо направить в Министерство природных ресурсов, лесного хозяйства и экологии Пермского края (далее – Министерство) заявление установленного образца с указанием вида запрашиваемой документированной информации.

Перечень видов документированной информации утверждён приказом Министерства природных ресурсов и экологии Российской Федерации от 30.10.2013 г. № 464 «Об утверждении перечня видов информации,



содержащейся в государственном лесном реестре, предоставляемой в обязательном порядке, и условий её предоставления».

В соответствии с п. 2.17 указанного Административного регламента предоставление выписки из ГЛР является платной государственной услугой, за исключением предоставления на безвозмездной основе органам государственной власти и органам местного самоуправления.

Сведения о порядке получения документированной информации из ГЛР также размещены на официальном сайте Министерства в разделе «Деятельность» - «Государственные услуги» - «Предоставление выписки из государственного лесного реестра» по адресу: <https://priroda.permkrai.ru/deyatelnost/gosudarstvennye-uslugi/gosudarstvennaya-usluga-po-predostavleniyu-vypiski-iz-gosudarstvennogo-lesnogo-reestra>.

Приложение: упомянутое в электронном виде.

Начальник управления
лесного учета, планирования
и лесоустройства



В.В. Аристов



Перечень кадастровых кварталов, в отношении которых проводятся комплексные кадастровые работы				Наличие пересечения указанного кадастрового квартала с землями лесного фонда Пермского края	Лесничество	Участковое лесничество	Урочище (при наличии)	№ лесного квартала	Целевое назначение лесов, категория защитности лесов, категория защитности лесов	Наличие в испрашиваемом лесном квартале особо защитных участков лесов	Наличие в испрашиваемом лесном квартале обременений в виде лесных участков, предоставленных в пользование на основании договоров аренды аренды лесного участка для видов использования, предусмотренных ст. 25 ЛК РФ			
№ п/п	Заказчик	Территория проведения работ	Номер кадастрового квартала											
1	Управление имущественных и земельных отношений администрации города Березники	Пермский край, город Березники	59:37:0010101	+	Березниковское	Усольское	-	47	Эксплуатационные леса, защитные леса (леса, расположенные в водоохраных зонах), защитные леса (леса, расположенные в защитных полосах лесов (леса, расположенные в границах полос отвода железных дорог и придорожных полос автомобильных дорог), защитные леса (ценные леса: запретные полосы лесов, расположенные вдоль водных объектов)	+	+			
			59:37:0390101	+	Березниковское	Усольское	-	198	Эксплуатационные леса, защитные леса (леса, расположенные в водоохраных зонах), защитные леса (леса, расположенные в защитных полосах лесов (леса, расположенные в границах полос отвода железных дорог и придорожных полос автомобильных дорог), защитные леса (ценные леса: запретные полосы лесов, расположенные вдоль водных объектов)	+	+			
			59:37:0310101	+	Березниковское	Верх-Кондасское	-	186	защитные леса (леса, расположенные в водоохраных зонах), защитные леса (ценные леса: нерестовоохранные полосы лесов)	+	+			
				+	Березниковское	Верх-Кондасское	-	187	Эксплуатационные леса, защитные леса (леса, расположенные в водоохраных зонах), защитные леса (ценные леса: нерестовоохранные полосы лесов)	+	-			
				+	Березниковское	Верх-Кондасское	-	213	Эксплуатационные леса, защитные леса (леса, расположенные в водоохраных зонах), защитные леса (ценные леса: нерестовоохранные полосы лесов)	+	-			
			+	Березниковское	Верх-Кондасское	-	214	Эксплуатационные леса, защитные леса (леса, расположенные в водоохраных зонах)	+	-				
			59:37:0790101	+	Березниковское	Пригородное	-	208	защитные леса (леса, расположенные в водоохраных зонах), защитные леса (ценные леса: нерестовоохранные полосы лесов)	+	-			
2	Управление имущественных, земельных и градостроительных отношений администрации Верещагинского городского округа Пермского края	Пермский край, Верещагинский городской округ Пермского края	59:16:0010301	+	Сивинское	Верещагинское	Совхоз «Тимирязевский»	1	защитные леса (леса, расположенные в защитных полосах лесов (леса, расположенные в границах полос отвода железных дорог и придорожных полос автомобильных дорог), защитные леса (леса, выполняющие функции защиты природных и иных объектов: леса, расположенные в зеленых зонах)	+	-			
			59:16:0010302	+										
			59:16:0010303	-										
			59:16:0010304	-										
			59:16:0010305	-										
			59:16:0010306	-										
			59:16:0010307	-										
			59:16:0010308	-										
			59:16:0010309	-										
			59:16:0010310	-										
			59:16:0010311	-										
			59:16:0010312	-										
			59:16:0010313	-										
			59:16:0010314	+	Сивинское	Верещагинское	Верещагинское	47	защитные леса (леса, выполняющие функции защиты природных и иных объектов: леса, расположенные в зеленых зонах)	-	-			
			59:16:0010315	+										
			59:16:0010316	-										
			59:16:0010317	-										
59:16:0010318	-	Сивинское	Верещагинское	Верещагинское	46	защитные леса (леса, выполняющие функции защиты природных и иных объектов: леса, расположенные в зеленых зонах)	-	-						
59:16:0010329	+								Верещагинское	Верещагинское	47	защитные леса (леса, выполняющие функции защиты природных и иных объектов: леса, расположенные в зеленых зонах)	+	-
3	Управление земельных и имущественных отношений Ильинского городского округа	Пермский край, Ильинский городской округ	59:20:0010134	-										
			59:20:0010406	-										
			59:20:0010212	-										

4	Администрация городского округа «город Кизел»	Пермский край, городской округ «город Кизел»	59:06:0103095	-										
			59:06:0103081	-										
			59:06:0103032	-										
			59:06:0103033	-										
5	Администрация города Кудымкара	Пермский край, городской округ - город Кудымкар	81:07:0093008	-										
			81:07:0097003	-										
			81:07:0097004	-										
6	Управление имущественных и земельных отношений администрации Кунгурского муниципального округа Пермского края	Пермский край, Кунгурский муниципальный округ	59:08:2201013	-										
			59:08:0101008	-										
			59:08:2001004	-										
			59:08:0301001	-										
			59:24:1550101	-										
7	Управление земельно-имущественных отношений и градостроительства администрации Нытвенского городского округа	Пермский край, Нытвенский городской округ	59:26:0590403	+	Закамское	Нытвенское	-	109	Защитные леса (ценные леса:нерестовоохранные полосы лесов)	+	-			
			59:26:0590502	-										
			59:26:0610321	-										
			59:26:0610442	-										
			59:26:0610437	-										
59:26:0610433	-													
8	Управление развития экономики, имущественных и земельных отношений администрации Осинского городского округа	Пермский край, Осинский городской округ	59:29:0770002	-										
9	Управление земельно-имущественных отношений администрации Чайковского городского округа Пермского края	Пермский край, Чайковский городской округ Пермского края	59:12:0010565	-										
			59:12:0010585	-										
			59:12:0010587	-										
			59:12:0010598	-										
10	Управление земельно-имущественных отношений и градостроительства администрации Чердынского городского округа	Пермский край, Чердынский городской округ	59:39:1070306	-										
			59:39:1070225	-										
			59:39:1070226	-										
			59:39:1070227	-										
			59:39:0010129	-										
			59:39:0010135	-										
59:39:0010136	-													
11	Управление имущественных отношений администрации Чернушинского городского округа Пермского края	Пермский край, Чернушинский городской округ	59:40:0220101	+	Октябрьское	Чернушинское	ТОО «Сульямашинское»	2	Эксплуатационные леса, защитные леса (леса, расположенные в защитных полосах лесов (леса, расположенные в границах полос отвода железных дорог и придорожных полос автомобильных дорог)	+	+			
			59:40:0590101	+			ТОО "Козлоз Азинский"	2		+	+			
12	Управление по земельно-имущественным вопросам администрации Бардымского муниципального округа Пермского края	Пермский край, Бардымский муниципальный округ	59:13:0060236	-										
			59:13:0060237	-										
			59:13:0060238	-										
13	Управление по имуществу и градостроительной деятельности администрации Березовского муниципального округа Пермского края	Пермский край, Березовский муниципальный округ	59:14:0161106	-										
			59:14:0161095	-										
			59:14:0161093	-										
			59:14:0161094	-										
14	Отдел земельно-имущественных отношений и градостроительной деятельности администрации Кишертского муниципального округа Пермского края	Пермский край, Кишертский муниципальный округ	59:22:0020101	+	Кишертское	Кишертское	Кишертское	19	Эксплуатационные леса, защитные леса (леса, выполняющие функции защиты природных и иных объектов: леса, расположенные в первом и втором поясах зон санитарной охраны источников питьевого и хозяйственно-бытового водоснабжения)	+	-			
				+	Кишертское	Кишертское	СПК "Посадский"	11	Эксплуатационные леса, защитные леса (ценные леса:нерестовоохранные полосы лесов)	+	-			
15	Комитет по управлению муниципальным имуществом администрации Кудымкарского муниципального округа Пермского края	Пермский край, Кудымкарский муниципальный округ	81:06:1920001	+	Кудымкарское	Кудымкарское	-	231	Эксплуатационные леса	+	-			
16	Управление земельных и имущественных отношений администрации Сивинского муниципального округа Пермского края	Пермский край, Сивинский муниципальный округ	59:33:1970009	-										
			59:33:1970057	+	Сивинское	Сивинское	Колхоз «Родина»	19	защитные леса (ценные леса: нерестовоохранные полосы лесов), защитные леса (леса, выполняющие функции защиты природных и иных объектов: леса, расположенные в зеленых зонах)	+	-			

17	Администрация Юсьвинского муниципального округа Пермского края	Пермский край, Юсьвинский муниципальный округ	81:05:0011010	-								
			81:05:0011011	-								
			81:05:0011012	-								
			81:05:0011013	-								
			81:05:0011014	-								
			81:05:0011015	-								
			81:05:0011016	-								
			81:05:0011017	-								
			81:05:0011018	-								
			81:05:0011019	-								
			81:05:0011020	-								
			81:05:0011021	-								
			81:05:0011022	-								
			81:05:0011023	-								
			81:05:0011028	-								
			81:05:0011029	-								
			81:05:0011030	-								
			81:05:0011031	+	Юсьвинское	Юсьвинское	Колхоз СПТУ-70	3	Эксплуатационные леса	+	-	
			81:05:0011036	-								
			81:05:0011041	-								
81:05:0011042	-											
81:05:0011045	-											
81:05:0011046	-											
81:05:0011049	-											
81:05:0011051	-											
81:05:0011053	-											
18	Комитет имущественных отношений администрации Пермского муниципального района	Пермский край, Пермский муниципальный район	59:32:0680001	+	Пермское	Култаевское	-	79	защитные леса (ценные леса: нерестовоохранные полосы лесов), защитные леса (леса, выполняющие функции защиты природных и иных объектов: леса, расположенные в зеленых зонах)	+	-	
				+	Пермское	Култаевское	-	88	защитные леса (леса, выполняющие функции защиты природных и иных объектов: леса, расположенные в зеленых зонах)	+	-	
				+	Пермское	Култаевское	-	89	защитные леса (леса, расположенные в защитных полосах лесов (леса, расположенные в границах полос отвода железных дорог и придорожных полос автомобильных дорог)	+	-	



**МИНИСТЕРСТВО
ПРИРОДНЫХ РЕСУРСОВ,
ЛЕСНОГО ХОЗЯЙСТВА И ЭКОЛОГИИ
ПЕРМСКОГО КРАЯ**

ул. Попова, д. 11, г. Пермь, 614085
Тел. (342) 233-27-57, факс (342) 233-20-99
E-mail: min2@priroda.permkrai.ru
ОКПО 78891558, ОГРН 1065902004354,
ИНН/КПП 5902293298/590201001

11.11.2022 № 30-01-20.2-5398
На № 04/131022 от 13.10.2022

О предоставлении информации

Генеральному директору
ООО «Гео Инвест – Информ»
Овсянникову Е.В.
Fomenko_es@geoi.ru

Рассмотрев запрос о предоставлении информации для выполнения работ по разработке проектов межевания территории и проведению комплексных кадастровых работ в отношении кадастровых кварталов Пермского края, сообщаем следующее.

В границах, испрашиваемых земельных участков, отсутствуют особо охраняемые природные территории (далее – ООПТ) федерального и регионального значения.

Информируем, что в соответствии с п. 5.14. Положения о Министерстве природных ресурсов и экологии Российской Федерации (далее – Минприроды России), утвержденного постановлением Правительства Российской Федерации от 11 ноября 2015 г. № 1219, Минприроды России является уполномоченным органом по ведению государственного кадастра особо охраняемых природных территорий федерального значения.

В соответствии с данными Государственного кадастра особо охраняемых природных территорий (далее – ООПТ) регионального и местного значения в границах кадастрового квартала 81:06:1920001 Кудымкарского муниципального округа Пермского края частично расположены ООПТ местного значения: «Экологический парк села Пешнигорт» и «Парки в селе Пешнигорт».

С целью уточнения границ и условий возможного осуществления на данной территории хозяйственной деятельности, рекомендуем обратиться в Администрацию Кудымкарского муниципального округа.

В границах остальных испрашиваемых земельных участков ООПТ местного значения отсутствуют.

В пределах кадастрового квартала 59:37:0010101 расположены зоны санитарной охраны (далее – ЗСО) подземного источника питьевого и хозяйственно-бытового водоснабжения.

Приказом Министерства природных ресурсов, лесного хозяйства и экологии Пермского края от 19 августа 2013 г. № СЭД-30-01-02-1113



утвержден проект «Обоснование и расчет границ I-III-го поясов зоны санитарной охраны водозаборной скважины № 2473 с. Березовка сельского поселения Березовка на Каме Усольского муниципального района Пермского края», разработанный для МКУ «Дирекция единого заказчика» (ИНН 5952005058).

В пределах кадастрового квартала 59:37:0390101 расположены ЗСО подземного источника питьевого и хозяйственно-бытового водоснабжения.

Приказом Министерства природных ресурсов, лесного хозяйства и экологии Пермского края от 28 октября 2020 г. № СЭД-30-01-02-854 утвержден «Проект организации зон санитарной охраны водозаборных сооружений «МУП Водоканал г. Березники» на территории села Ощепково Муниципального образования «Город Березники» Пермского края», разработанный для МУП «Водоканал г. Березники» (ИНН 5911028225).

В пределах кадастровых кварталов 59:16:0010302, 59:16:0010303, 59:16:0010304, 59:16:0010305, 59:16:0010329 расположены ЗСО подземного источника питьевого и хозяйственно-бытового водоснабжения.

Приказом Министерства природных ресурсов, лесного хозяйства и экологии Пермского края от 17 апреля 2015 г. № СЭД-30-01-02-450 утвержден «Проект организации зоны санитарной охраны водозаборной скважины № 50574 железнодорожной станции Верещагино Пермского территориального участка Свердловской дирекции по тепловодоснабжению (г. Верещагино Пермского края)», разработанный для ОАО «РЖД» (ИНН 7708503727).

В пределах кадастровых кварталов 59:16:0010302, 59:16:0010303, 59:16:0010304, 59:16:0010305, 59:16:0010307, 59:16:0010308 расположены ЗСО подземных источников питьевого и хозяйственно-бытового водоснабжения.

Приказом Министерства природных ресурсов, лесного хозяйства и экологии Пермского края от 26 ноября 2020 г. № 30-01-02-988 утвержден «Проект границ зоны санитарной охраны источника питьевого и хозяйственно-бытового водоснабжения (водозаборных скважин №№ 50081, 1 (усл.) ООО «Вемол») и ограничений использования земельных участков в границах зон санитарной охраны», разработанный для ООО «Вемол» (ИНН 5933998918).

В пределах кадастровых кварталов 59:16:0010306, 59:16:0010307, 59:16:0010308, 59:16:0010309, 59:16:0010310, 59:16:0010311, 59:16:0010312, 59:16:0010313, 59:16:0010314, 59:16:0010317, 59:16:0010318, 59:16:0010329 расположены ЗСО подземных источников питьевого и хозяйственно-бытового водоснабжения.

Приказом Министерства природных ресурсов, лесного хозяйства и экологии Пермского края от 17 апреля 2015 г. № СЭД-30-01-02-453 утвержден «Проект организации зоны санитарной охраны водозаборных скважин №№ 1 усл., 3 усл., 4 усл., 5 усл., 6 усл. железнодорожной станции



Верещагино Пермского территориального участка Свердловской дирекции по тепловодоснабжению (г. Верещагино Верещагинский район Пермского края)», разработанный для ОАО «РЖД» (ИНН 7708503727).

В пределах кадастрового квартала 59:16:0010302 расположены ЗСО подземных источников питьевого и хозяйственно-бытового водоснабжения.

Приказом Министерства природных ресурсов, лесного хозяйства и экологии Пермского края от 18 ноября 2016 г. № СЭД-30-01-02-2022 утвержден проект «Обоснование границ зоны санитарной охраны 1-го -3-го поясов водозабора подземных вод хозяйственно-питьевого и противопожарного водоснабжения города Верещагино Пермского края», разработанный для МУП «Верещагинские водоканализационные сети» (ИНН 5933200159).

В пределах кадастрового квартала 81:06:1920001 расположены ЗСО подземных источников питьевого и хозяйственно-бытового водоснабжения.

Приказом Министерства природных ресурсов, лесного хозяйства и экологии Пермского края от 30 ноября 2017 г. № СЭД-30-01-02-1826 утвержден «Проект зон санитарной охраны водозаборных скважин №№ 899, 4709 с. Пешнигорт и № 1905 д. Малая Серва Кудымкарского района Пермского края», разработанный для МКУ «Сервисный центр Степановского сельского поселения» (ИНН 5981005574).

В пределах кадастрового квартала 59:32:0680001 расположены ЗСО подземных источников питьевого и хозяйственно-бытового водоснабжения.

Приказом Министерства природных ресурсов, лесного хозяйства и экологии Пермского края от 09 февраля 2013 г. № СЭД-30-01-02-165 утвержден проект «Зоны санитарной охраны скважин № 3230 и 3231 водозабора ООО «Гидромастер» в дер. Шумки Пермского края», разработанный для ООО «Гидромастер» (ИНН 5948026337).

Приказом Министерства природных ресурсов, лесного хозяйства и экологии Пермского края от 11 февраля 2016 г. № СЭД-30-01-02-188 утвержден «Проект зон санитарной охраны водозаборов подземных вод в д.д. Косотуриха, Аникино, Копылы, используемых для хозяйственно-питьевого водоснабжения с. Култаево Пермского района Пермского края», разработанный для ООО «Гидромастер» (ИНН 5948026337).

Приказы с установленными параметрами ЗСО размещены на официальном сайте Министерства в разделе «Деятельность» - «Зоны санитарной охраны». С границами ЗСО можно ознакомиться на публичной кадастровой карте, либо обратиться непосредственно к заказчикам вышеуказанных проектов.

В пределах кадастрового квартала 59:40:0220101 расположены ЗСО поверхностного источника питьевого и хозяйственно-бытового водоснабжения.



ЗСО питьевого водозабора на р. Быстрый Танып утверждены Приказом Министерства природных ресурсов Пермского края от 26.04.2011 № СЭД-30-01-03-95 в следующих границах:

ЗСО I пояса водозабора:

вверх по течению реки от водозабора – 200 м;

вниз по течению реки от водозабора – 100 м;

по прилегающему к водозабору берегу – 100 м от линии уреза воды летне-осенней межени;

в направлении к противоположному от водозабора берегу – вся акватория и противоположный берег шириной 50 м от линии уреза воды летне-осенней межени;

площадь ЗСО первого пояса – 0,665 га.

ЗСО II пояса водозабора:

вверх по течению – 432 км, то есть весь бассейн р. Б.Танып, включая притоки с учетом боковых границ;

вниз по течению от водозабора – 250 м;

боковые границы – от уреза воды при летне-осенней межени на расстоянии: - 500 м при равнинном рельефе местности

- не менее 750 м при пологом склоне

- 1000 м при крутом склоне;

площадь ЗСО второго пояса – 11 456,185 га.

ЗСО III пояса водозабора:

вверх и вниз по течению совпадают с границами ЗСО II пояса;

боковые границы проходят по линии водоразделов в пределах 3 км, включая притоки;

площадь ЗСО третьего пояса – 12 460,235 га.

В пределах кадастрового квартала 59:26:0610321 расположены ЗСО поверхностного источника питьевого и хозяйственно-бытового водоснабжения.

Министерством природных ресурсов, лесного хозяйства и экологии Пермского края утверждены ЗСО участка водозабора поверхностных вод для питьевого и хозяйственно-бытового водоснабжения г. Нытва (приказ от 11.02.2022 № 30-01-02-143) в следующих границах:

ЗСО I пояса:

шириной 100 м во всех направлениях по акватории водозабора и по прилегающему к водозабору берегу от линии уреза воды при летне-осенней межени и по границе отвода земельного участка водопроводных сооружений.

ЗСО II пояса:

верхняя граница второго пояса ЗСО водозабора на Нытвенском водохранилище устанавливается на расстоянии 5 км от водозабора по акватории (вверх по течению), нижняя граница второго пояса ЗСО водозабора на Нытвенском водохранилище устанавливается на расстоянии

2,65 км от водозабора по акватории (вниз по течению), (нижняя граница второго пояса ЗСО водозабора совпадает с искусственной границей водоема – гидротехническим сооружением); боковые границы второго пояса ЗСО от уреза воды устанавливаются на расстоянии 500 м при нормальном подпорном уровне (НПУ).

ЗСО III пояса полностью совпадают с границами ЗСО второго пояса.

Список водных объектов, расположенных в районе проектируемого объекта, определяется проектной организацией при выполнении инженерных изысканий в рамках разработки проектной документации.

В соответствии со ст. 6 Водного кодекса Российской Федерации (далее – Водный кодекс) ширина береговой полосы водных объектов общего пользования составляет двадцать метров, за исключением береговой полосы каналов, а также рек и ручьев, протяженность которых от истока до устья не более чем десять километров. Ширина береговой полосы каналов, а также рек и ручьев, протяженность которых от истока до устья не более чем десять километров, составляет пять метров.

Согласно ст. 65 Водного кодекса, ширина водоохранной зоны рек или ручьев устанавливается от их истока для рек или ручьев протяженностью:

- 1) до десяти километров - в размере пятидесяти метров;
- 2) от десяти до пятидесяти километров - в размере ста метров;
- 3) от пятидесяти километров и более - в размере двухсот метров.

Для реки, ручья протяженностью менее десяти километров от истока до устья водоохранная зона совпадает с прибрежной защитной полосой. Радиус водоохранной зоны для истоков реки, ручья устанавливается в размере пятидесяти метров.

Ширина прибрежной защитной полосы устанавливается в зависимости от уклона берега водного объекта и составляет тридцать метров для обратного или нулевого уклона, сорок метров для уклона до трех градусов и пятьдесят метров для уклона три и более градуса.

И.о. заместителя министра природных ресурсов,
лесного хозяйства и экологии
Пермского края

Л.Б. Третьяков

