

## ГРАФИЧЕСКОЕ ОПИСАНИЕ

местоположения границ публичного сервитута

Воздушная ЛЭП 0,4 кВ от опоры №4, ВЛ-0,4кВ №1, ТП-1076/100кВА, ВЛ-10кВ №4, ПС Юсьва проводом СИП сечением 16 мм<sup>2</sup> на ж/б опорах протяженностью L~0,018 км и монтаж пункта учета с удаленным опросом на проектируемой опоре для электроснабжения малоэтажной жилой застройки по адресу: Пермский край, Юсьвинский р-н, с. Юсьва, ул. 50 лет Победы, дом № 4 в(кад №81:05:0012003:129)  
(наименование объекта, местоположение границ которого описано (далее - объект))

### Раздел 1

Сведения об объекте		
№ п/п	Характеристики объекта	Описание характеристик
1	2	3
1	Местоположение объекта	Пермский край, муниципальный округ Юсьвинский, село Юсьва
2	Площадь объекта +/- величина погрешности определения площади (Р+/- Дельта Р)	107 кв.м ± 2.24 кв.м
3	Иные характеристики объекта	<p>Вид объекта реестра границ: Граница публичного сервитута</p> <p>Кадастровый номер квартала: 81:05:0000000</p> <p>Вид или наименование публичного сервитута по документу: Воздушная ЛЭП 0,4 кВ от опоры №4, ВЛ-0,4кВ №1, ТП-1076/100кВА, ВЛ-10кВ №4, ПС Юсьва проводом СИП сечением 16 мм<sup>2</sup> на ж/б опорах протяженностью L~0,018 км и монтаж пункта учета с удаленным опросом на проектируемой опоре для электроснабжения малоэтажной жилой застройки по адресу: Пермский край, Юсьвинский р-н, с. Юсьва, ул. 50 лет Победы, дом № 4 в(кад №81:05:0012003:129)</p> <p>Орган, принявший решение об установлении публичного сервитута: Администрация Юсьвинского муниципального округа Пермского края</p> <p>Цель установления публичного сервитута: Публичный сервитут для эксплуатации объектов электросетевого хозяйства регионального значения: Воздушная ЛЭП 0,4 кВ от опоры №4, ВЛ-0,4кВ №1, ТП-1076/100кВА, ВЛ-10кВ №4, ПС Юсьва проводом СИП сечением 16 мм<sup>2</sup> на ж/б опорах протяженностью L~0,018 км и монтаж пункта учета с удаленным опросом на проектируемой опоре для электроснабжения малоэтажной жилой застройки по адресу: Пермский край, Юсьвинский р-н, с. Юсьва, ул. 50 лет Победы, дом № 4 в(кад №81:05:0012003:129)</p> <p>Обладатель публичного сервитута: Юридическое лицо, орган власти, Российское юридическое лицо, ПАО "РОССЕТИ УРАЛ", 6671163413, 1056604000970, perm@rosseti-ural.ru, 614039, Пермский край, г Пермь, пр-кт Комсомольский, д. 48</p>

## Раздел 2





Сведения о местоположении границ объекта					
1. Система координат <u>МСК-59, зона 2</u>					
2. Сведения о характерных точках границ объекта					
Обозначение характерных точек границ	Координаты, м		Метод определения координат характерной точки	Средняя квадратическая погрешность положения характерной точки ( $M_t$ ), м	Описание обозначения точка местности (при наличии)
	X	Y			
1	2	3	4	5	6
1	625614.88	2160009.49	Аналитический метод	0.10	–
2	625613.02	2160013.67	Аналитический метод	0.10	–
3	625604.01	2160033.85	Аналитический метод	0.10	–
4	625601.56	2160032.76	Аналитический метод	0.10	–
5	625600.36	2160032.22	Аналитический метод	0.10	–
6	625601.33	2160030.04	Аналитический метод	0.10	–
7	625611.23	2160007.86	Аналитический метод	0.10	–
8	625612.45	2160008.40	Аналитический метод	0.10	–
1	625614.88	2160009.49	Аналитический метод	0.10	–
3. Сведения о характерных точках части (частей) границы объекта					
Обозначение характерных точек части границы	Координаты, м		Метод определения координат характерной точки	Средняя квадратическая погрешность положения характерной точки ( $M_t$ ), м	Описание обозначения точки на местности (при наличии)
	X	Y			
1	2	3	4	5	6
–	–	–	–	–	–

## План границ объекта



Масштаб 1:500

### Условные обозначения:

-  - Новая характерная точка объекта
-  - Образующая граница объекта
-  - Часть границы, сведения ЕГРН о которой позволяют однозначно определить ее положение на местности
- 81:05:0012002:2 - Надписи кадастрового номера земельного участка
-  - Граница кадастрового квартала
- 81:05:0012002 - Обозначение кадастрового квартала