

## Схема предполагаемых к использованию земель или части земельного участка

Объект: "Газопровод-ввод низкого давления с. Юсьва, ул. Савинская, 27а"

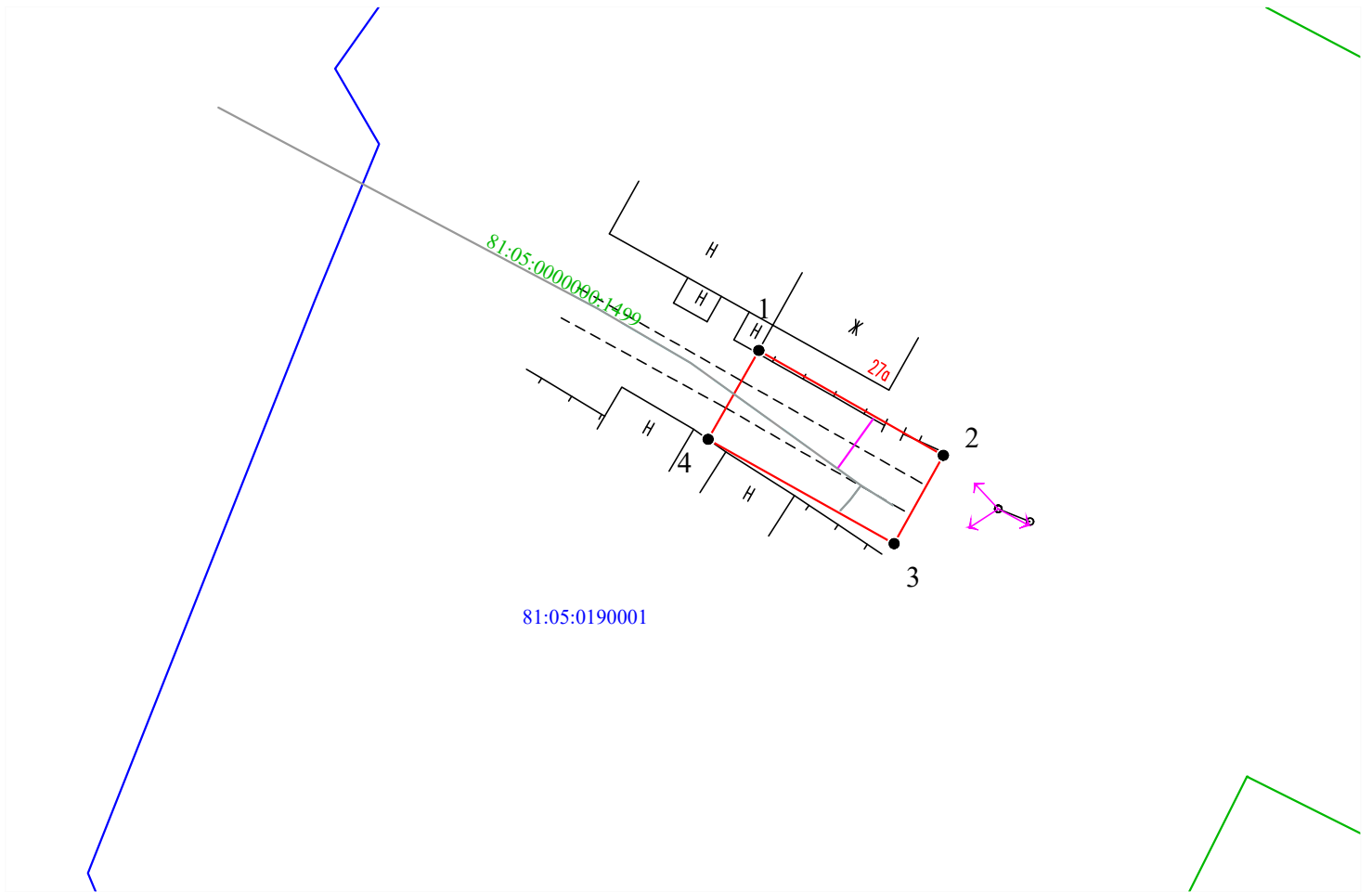
Местоположение: Пермский край, м.о. Юсьвинский, с. Юсьва

Площадь земель или части земельного участка, кв.м.: **110**

Категория земель: земли населённых пунктов









Вид разрешенного использования земельного участка: отсутствует


Обозначение характерных точек границ №	Координаты (МСК - 59)	
	X	Y
<b>ЗУ1 (1)</b>		
1	626679.34	2158743.19
2	626671.86	2158756.33
3	626665.57	2158752.83
4	626673.00	2158739.58
1	626679.34	2158743.19



Масштаб 1:500

Условные обозначения:

-  - граница части земельного участка, занимаемой на период строительства
-  - граница земельного участка ранее учтенного в ЕГРН, устан-ая в соотв-ии с требованиями зем. законод-ва
-  - граница кадастрового квартала
-  81:05:0760101 - кадастровый номер квартала
-  81:05:0760101:35 - кадастровый номер земельного участка в КК
-  - проектируемый газопровод-ввод
-  - существующий газопровод
-  - граница зоны с особыми условиями использования территории учтенная в ЕГРН

Заявитель  Косачев О.В., по доверенности  
(подпись, расшифровка подписи) № 2060 от 08.12.2023  
МП Верно  
(для юридических лиц и ИП)