



ПОСТАНОВЛЕНИЕ
Администрации Юсьвинского муниципального округа
Пермского края

28.04.2026

246-01-08ВН-2026-382

О размещении объекта
«Газопровод-ввод низкого давления»

Рассмотрев заявление АО «Газпром газораспределение Пермь» и в соответствии со ст.39.33, 39.36 Земельного кодекса РФ, постановлением Правительства Пермского края от 22.07.2015 № 478-п «Об утверждении Положения о порядке и условиях размещения объектов на землях или земельных участках, находящихся в государственной или муниципальной собственности, на территории Пермского края без предоставления земельных участков и установления сервитутов» администрация Юсьвинского муниципального округа Пермского края ПОСТАНОВЛЯЕТ:

1. Разрешить АО «Газпром газораспределение Пермь» 614000, г. Пермь, ул. Петропавловская, 43 (ИНН 5902183841, ОГРН 1025900512670), размещение объекта: «Газопровод давлением до 1,2 Мпа для размещения которого не требуется разрешения на строительство» на срок: 1(один) год с 28.04.2026 по 27.04.2027, способ размещения – подземный.

Местоположение: Пермский край, Юсьвинский м.о., п.Майкор, ул. Октябрьская, земельный участок с кадастровым номером 81:05:0000000:1585, находящийся в муниципальной собственности согласно прилагаемой схеме предполагаемых к использованию земель или части земельного участка.

2. АО «Газпром газораспределение Пермь» после размещения объекта привести земли в состояние, пригодное для их использования.

3. Контроль за исполнением постановления возложить на Шидловскую Н.Ю., заместителя главы администрации Юсьвинского муниципального округа Пермского края по экономическому развитию.

Глава муниципального округа-
глава администрации Юсьвинского
муниципального округа Пермского края

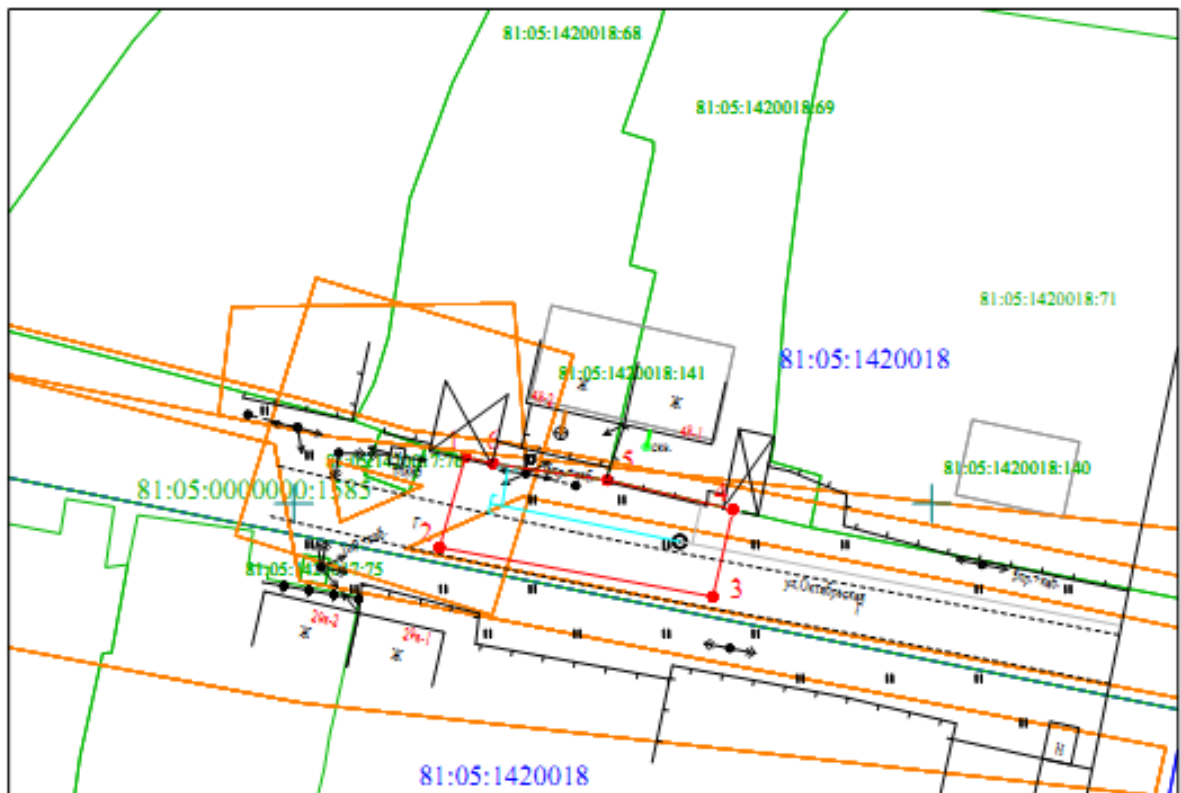


Н.Г Никулин

Схема предполагаемых к использованию земель или части земельного участка




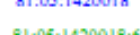
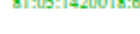




Объект: "Газопровод-ввод низкого давления до границы земельного участка по адресу: Пермский край, Юсьвинский район, п. Майкор, ул. Октябрьская, д. 48-2"
 Местоположение: Российская Федерация, Пермский край, Юсьвинский муниципальный округ, п. Майкор
 Площадь земель или части земельного участка, кв.м.: **158**
 Категория земель: земли населённых пунктов
 Вид разрешенного использования земельного участка: Земельный участок общего пользования

№ точки границы	Каталог координат (МСК-59), м		№ точки границы	Каталог координат (МСК-59), м	
	X	Y		X	Y
1	628953,67	2211713,44	4	628949,54	2211734,42
2	628946,56	2211711,4	5	628951,84	2211724,57
3	628942,71	2211732,84	6	628953,13	2211715,63




Масштаб 1:500

Условные обозначения:

-  - граница предполагаемых к использованию земель или части земельного участка
-  - граница земельного участка ранее учтенного в ЕГРН
-  - граница кадастрового квартала
-  - кадастровый номер квартала
-  - кадастровый номер земельного участка в кадастровом квартале
-  - проектируемый газопровод-ввод
-  - существующий газопровод
-  - обозначение наземного (конструктивного) элемента проектируемого газопровода-ввода
-  - граница зоны с особыми условиями использования территории учтенная в ЕГРН

Описание границ смежных землепользователей:

- от т.1 до т.4 - земельный участок с кадастровым номером 81:05:0000000: 1585;
- от т.5 до т.1 - земельный участок с кадастровым номером 81:05:1420018:68;
- от т.4 до т.5 - земельный участок с кадастровым номером 81:05:1420018:69.

Заявитель  Косачев О.В., по доверенности
 (подпись, расшифровка подписи) № 2568 от 09.12.2025
 МП Верно
 (для юридической оц. в ИС)