



**ПОСТАНОВЛЕНИЕ**  
**Администрации Юсьвинского муниципального округа**  
**Пермского края**

13.03.2026

246-01-08вн-2026-185

О размещении объекта  
«Газопровод-ввод низкого давления»

Рассмотрев заявление АО «Газпром газораспределение Пермь» и в соответствии со ст.39.33, 39.36 Земельного кодекса РФ, постановлением Правительства Пермского края от 22.07.2015 № 478-п «Об утверждении Положения о порядке и условиях размещения объектов на землях или земельных участках, находящихся в государственной или муниципальной собственности, на территории Пермского края без предоставления земельных участков и установления сервитутов» администрация Юсьвинского муниципального округа Пермского края ПОСТАНОВЛЯЕТ:

1. Разрешить АО «Газпром газораспределение Пермь» 614000, г. Пермь, ул. Петропавловская, 43 (ИНН 5902183841, ОГРН 1025900512670), размещение объекта: «Газопровод давлением до 1,2 Мпа для размещения которого не требуется разрешения на строительство» на срок: 1(один) год с 16.03.2026 по 15.03.2027, способ размещения - подземный; бессрочно, способ размещения - наземный.

Местоположение: Пермский край, Юсьвинский м.о., п. Майкор, ул. Пушкина, на землях, находящихся в государственной собственности в кадастровом квартале 81:05:1420016, согласно прилагаемой схеме предполагаемых к использованию земель или части земельного участка.

2. АО «Газпром газораспределение Пермь» после размещения объекта привести земли в состояние, пригодное для их использования.

3. Контроль за исполнением постановления возложить на Шидловскую Н.Ю., заместителя главы администрации Юсьвинского муниципального округа Пермского края по экономическому развитию.

Глава муниципального округа-  
глава администрации Юсьвинского  
муниципального округа Пермского края



Н.Г. Никулин

### Схема предполагаемых к использованию земель или части земельного участка

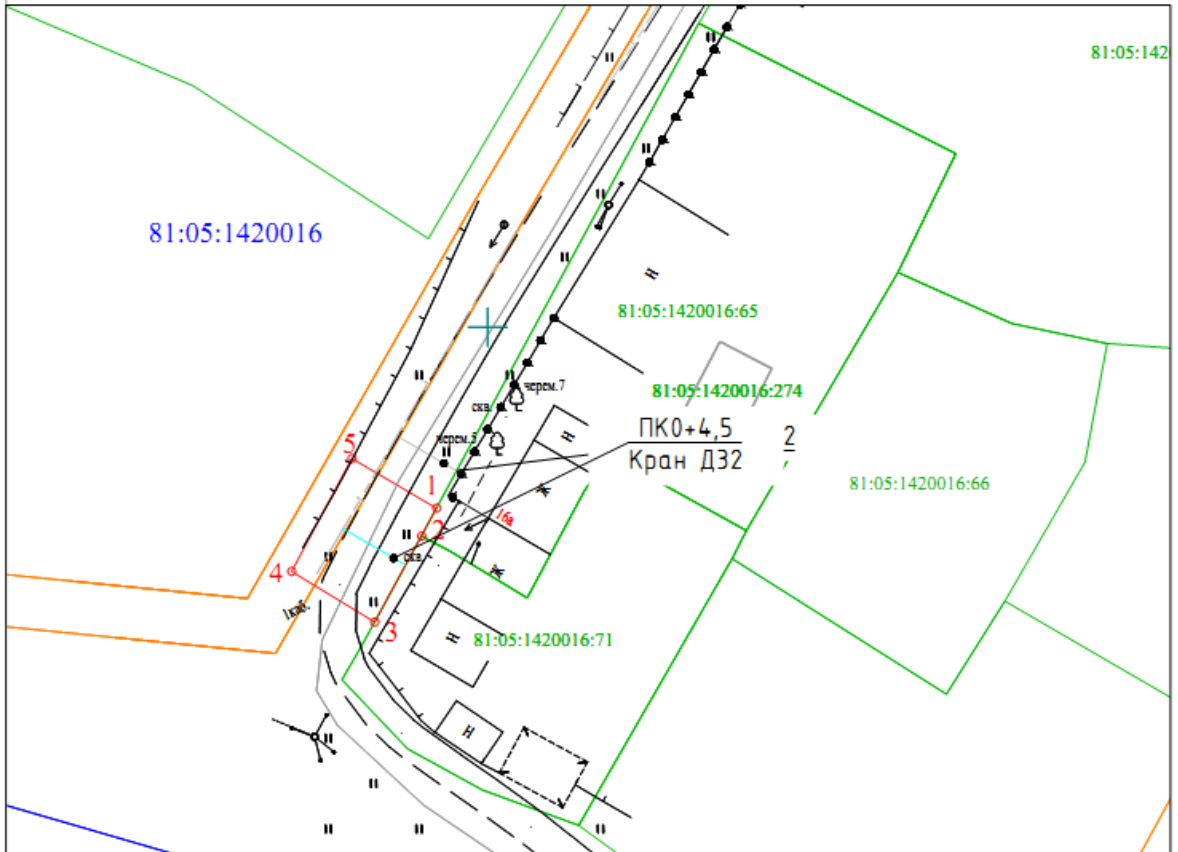
Объект: "ГГазопровод-ввод низкого давления Пермский край, Юсьвинский р-н, п. Майкор, ул.Пушкина, д. 16А, кв. 1"

Местоположение: Пермский край, Юсьвинский м.о., п. Майкор, ул. Пушкина

Площадь земель или части земельного участка, кв.м.: 75








Категория земель: земли населённых пунктов

№ точки границы	Каталог координат (МСК-59), м		№ точки границы	Каталог координат (МСК-59), м	
	X	Y		X	Y
1	629136,05	2211496,04	4	629131,15	2211484,85
2	629133,88	2211494,87	5	629139,87	2211489,51
3	629127,26	2211491,26			




Масштаб 1:500

**Условные обозначения:**

-  - граница предполагаемых к использованию земель или части земельного участка
-  - граница земельного участка ранее учтенного в ЕГРН
-  - граница кадастрового квартала
- 81:05:1420016 - кадастровый номер квартала
- 81:05:1420016:71 - кадастровый номер земельного участка в кадастровом квартале
-  - проектируемый газопровод-ввод
-  - существующий газопровод
-  - обозначение наземного (конструктивного) элемента проектируемого газопровода-ввода
-  - граница зоны с особыми условиями использования территории учтенная в ЕГРН

**Описание границ смежных землепользователей:**

- от т.1 до т.2 - земельный участок с кадастровым номером 81:05:1420016:65;
- от т.2 до т.3 - земельный участок с кадастровым номером 81:05:1420016:71;
- от т.3 до т.1- земли, находящиеся в государственной (муниципальной) собственности.

Заявитель   
(подпись, расшифровка подписи)  
МП  
(для юридических лиц и ИП)

Косачев О.В., по доверенности  
№ 2568 от 09.12.2025  
Верно