

# ГРАФИЧЕСКОЕ ОПИСАНИЕ

местоположения границ публичного сервитута

Комплектная трансформаторная подстанция 10/0,4 - КТП-1728, входящая в состав ЭСК № 9 "Юсьва" с кадастровым номером 81:05:0000000:643

(наименование объекта, местоположение границ которого описано (далее - объект))

## Раздел 1

Сведения об объекте		
N п/п	Характеристики объекта	Описание характеристик
1	2	3
1	Местоположение объекта	Пермский край, Юсьвинский м.о., п. Майкор
2	Площадь объекта $\pm$ величина погрешности определения площади ( $P \pm \Delta P$ ), м <sup>2</sup>	447 $\pm$ 7
3	Иные характеристики объекта	1. Публичный сервитут для эксплуатации объекта электросетевого хозяйства: Комплектная трансформаторная подстанция 10/0,4 - КТП-1728, входящая в состав ЭСК № 9 "Юсьва" с кадастровым номером 81:05:0000000:643 2. Срок публичного сервитута: 49 лет

## Раздел 2

Сведения о местоположении границ объекта					
1. Система координат МСК-81, зона 2					
2. Сведения о характерных точках границ объекта					
Обозначение характерных точек границ	Координаты, м		Метод определения координат характерной точки	Средняя квадратическая погрешность положения характерной точки (Mt), м	Описание обозначения точки на местности (при наличии)
	X	Y			
1	2	3	4	5	6
1	629025.34	2213987.02	Аналитический метод	0.1	-
2	629013.58	2213969.30	Аналитический метод	0.1	-
3	629031.06	2213957.59	Аналитический метод	0.1	-
4	629042.82	2213975.31	Аналитический метод	0.1	-
1	629025.34	2213987.02	Аналитический метод	0.1	-


3. Сведения о характерных точках части (частей) границы объекта					
Обозначение характерных точек части границы	Координаты, м		Метод определения координат характерной точки	Средняя квадратическая погрешность положения характерной точки (Mt), м	Описание обозначения точки на местности (при наличии)
	X	Y			
1	2	3	4	5	6
-	-	-	-	-	-

# Схема расположения границ публичного сервитута



Масштаб 1:3000

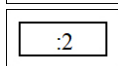
## Используемые условные знаки и обозначения:




Характерная точка проектной границы публичного сервитута



Проектная граница публичного сервитута



Границы земельного участка по сведениям ЕГРН



Граница кадастрового квартала

81:05:0011044

Обозначение кадастрового квартала