





## План границ объекта



Масштаб 1:500

### Условные обозначения:

-  - Новая характерная точка объекта
-  - Образуемая граница объекта
-  - Часть границы, сведения ЕГРН о которой позволяют однозначно определить ее положение на местности
- 81:05:0000000:1253 - Надписи кадастрового номера земельного участка
-  - Граница кадастрового квартала
- 81:05:1660001 - Обозначение кадастрового квартала