



ПОСТАНОВЛЕНИЕ
Администрации Юсьвинского муниципального округа
Пермского края

06.05.2026

246-01-08вн-2026-399

О размещении объекта
«Газопровод-ввод низкого давления»

Рассмотрев заявление АО «Газпром газораспределение Пермь» и в соответствии со ст.39.33, 39.36 Земельного кодекса РФ, постановлением Правительства Пермского края от 22.07.2015 № 478-п «Об утверждении Положения о порядке и условиях размещения объектов на землях или земельных участках, находящихся в государственной или муниципальной собственности, на территории Пермского края без предоставления земельных участков и установления сервитутов» администрация Юсьвинского муниципального округа Пермского края ПОСТАНОВЛЯЕТ:

1. Разрешить АО «Газпром газораспределение Пермь» 614000, г. Пермь, ул. Петропавловская, 43 (ИНН 5902183841, ОГРН 1025900512670), размещение объекта: «Газопровод давлением до 1,2 Мпа для размещения которого не требуется разрешения на строительство» на срок: 1(один) год с 05.05.2026 по 04.05.2027, способ размещения – подземный, бессрочно, способ размещения - наземный.

Местоположение: Пермский край, Юсьвинский м.о., с.Юсьва, ул. Пермская, на землях, находящихся в государственной собственности в кадастровом квартале 81:05:0016006, согласно прилагаемой схеме предполагаемых к использованию земель или части земельного участка.

2. АО «Газпром газораспределение Пермь» после размещения объекта привести земли в состояние, пригодное для их использования.

3. Контроль за исполнением постановления возложить на Шидловскую Н.Ю., заместителя главы администрации Юсьвинского муниципального округа Пермского края по экономическому развитию.

Глава муниципального округа-
глава администрации Юсьвинского
муниципального округа Пермского края



Н.Г Никулин

Схема предполагаемых к использованию земель или части земельного участка

Объект: "Газопровод-ввод низкого давления до границ земельного участка по адресу: с Юсьва, ул Пермьяцкая, д 12"

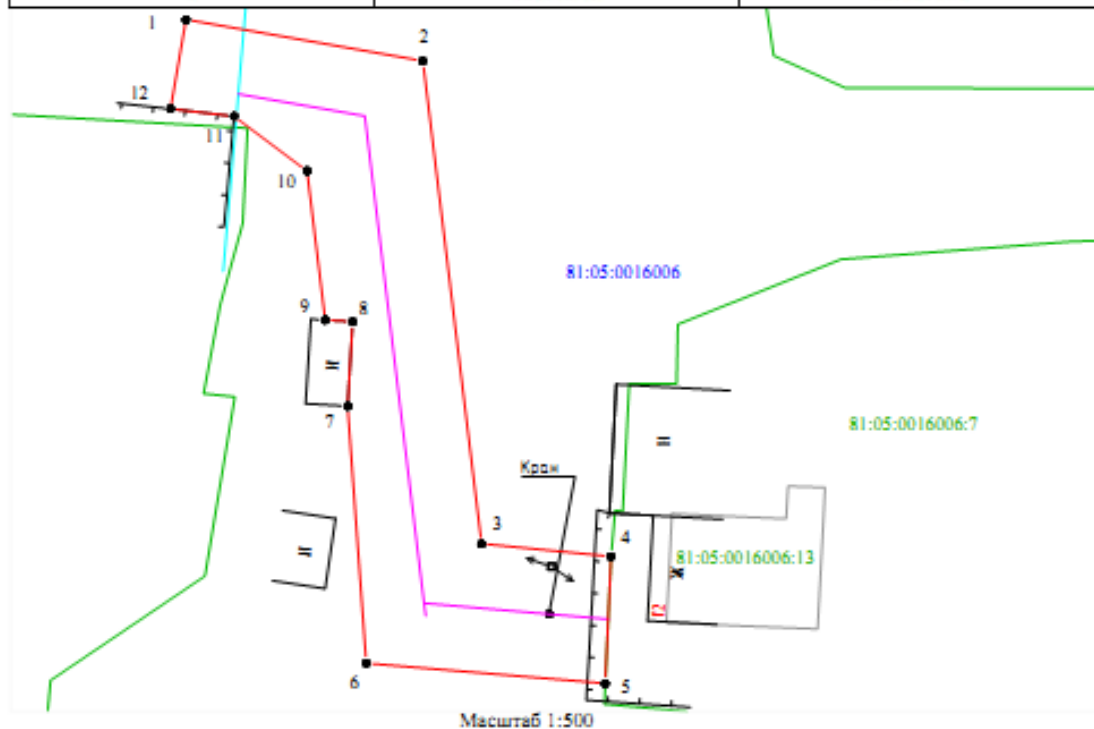
Местоположение: Пермский край, Юсьвинский м.о., с Юсьва

Площадь земель или части земельного участка, кв.м.: 632




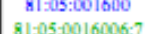
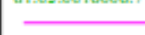



Категория земель: земли населённых пунктов

Вид разрешенного использования земельного участка: отсутствует

Обозначение характерных точек границ	Координаты (МСК - 59)	
	X	Y
№		
	ЗУ1 (I)	
1	626502.43	2157950.79
2	626499.22	2157969.25
3	626461.59	2157973.83
4	626460.59	2157983.92
5	626450.71	2157983.47
6	626452.28	2157964.84
7	626472.32	2157963.39
8	626478.91	2157963.78
9	626479.04	2157961.63
10	626490.64	2157960.22
11	626494.91	2157954.53
12	626495.47	2157949.58
1	626502.43	2157950.79



Условные обозначения:

-  граница части земельного участка, занимаемой на период строительства
-  граница земельного участка ранее учтенного в ЕГРН, установка в соответствии с требованиями зем. законод-ва
-  граница кадастрового квартала
-  кадастровый номер квартала
-  кадастровый номер земельного участка в КК
-  проектируемый газопровод
-  существующий газопровод
-  граница зоны с особыми условиями использования территории учтенная в ЕГРН

Описание границ смежных землепользователей:

от т.1 до т.4, от т.5 до т.1 - земли неразграниченной государственной (муниципальной) собственности; от т.4 до т.5 - 81:05:0016006:7.

Заявитель  Косачев О.В., по доверенности
(подпись, расшифровка подписи) № 2568 от 09.12.2025
МП Верно
(для юридических лиц и ИП)