



**ПОСТАНОВЛЕНИЕ**  
**Администрации Юсьвинского муниципального округа**  
**Пермского края**

30.03.2026

246-01-08вн-2026-261

О размещении объекта  
«Газопровод-ввод низкого давления»

Рассмотрев заявление АО «Газпром газораспределение Пермь» и в соответствии со ст.39.33, 39.36 Земельного кодекса РФ, постановлением Правительства Пермского края от 22.07.2015 № 478-п «Об утверждении Положения о порядке и условиях размещения объектов на землях или земельных участках, находящихся в государственной или муниципальной собственности, на территории Пермского края без предоставления земельных участков и установления сервитутов» администрация Юсьвинского муниципального округа Пермского края ПОСТАНОВЛЯЕТ:

1. Разрешить АО «Газпром газораспределение Пермь» 614000, г. Пермь, ул. Петропавловская, 43 (ИНН 5902183841, ОГРН 1025900512670), размещение объекта: «Газопровод давлением до 1,2 Мпа для размещения которого не требуется разрешения на строительство» на срок: 1(один) год с 30.03.2026 по 29.03.2027, способ размещения – подземный; бессрочно, способ размещения - наземный.

Местоположение: Пермский край, Юсьвинский м.о., п.Майкор, ул. Ломоносова, на землях находящихся в государственной собственности в кадастровом квартале: 81:05:1420028, согласно прилагаемой схеме предполагаемых к использованию земель или части земельного участка.

2. АО «Газпром газораспределение Пермь» после размещения объекта привести земли в состояние, пригодное для их использования.

3. Контроль за исполнением постановления возложить на Шидловскую Н.Ю., заместителя главы администрации Юсьвинского муниципального округа Пермского края по экономическому развитию.

Глава муниципального округа-  
глава администрации Юсьвинского  
муниципального округа Пермского края



Н.Г Никулин

**Схема предполагаемых к использованию земель или части земельного участка**

Объект: "Газопровод-ввод низкого давления до границы земельного участка по адресу: Пермский край, Юсьвинский район, п. Майкор, ул. Ломоносова, 19-1"

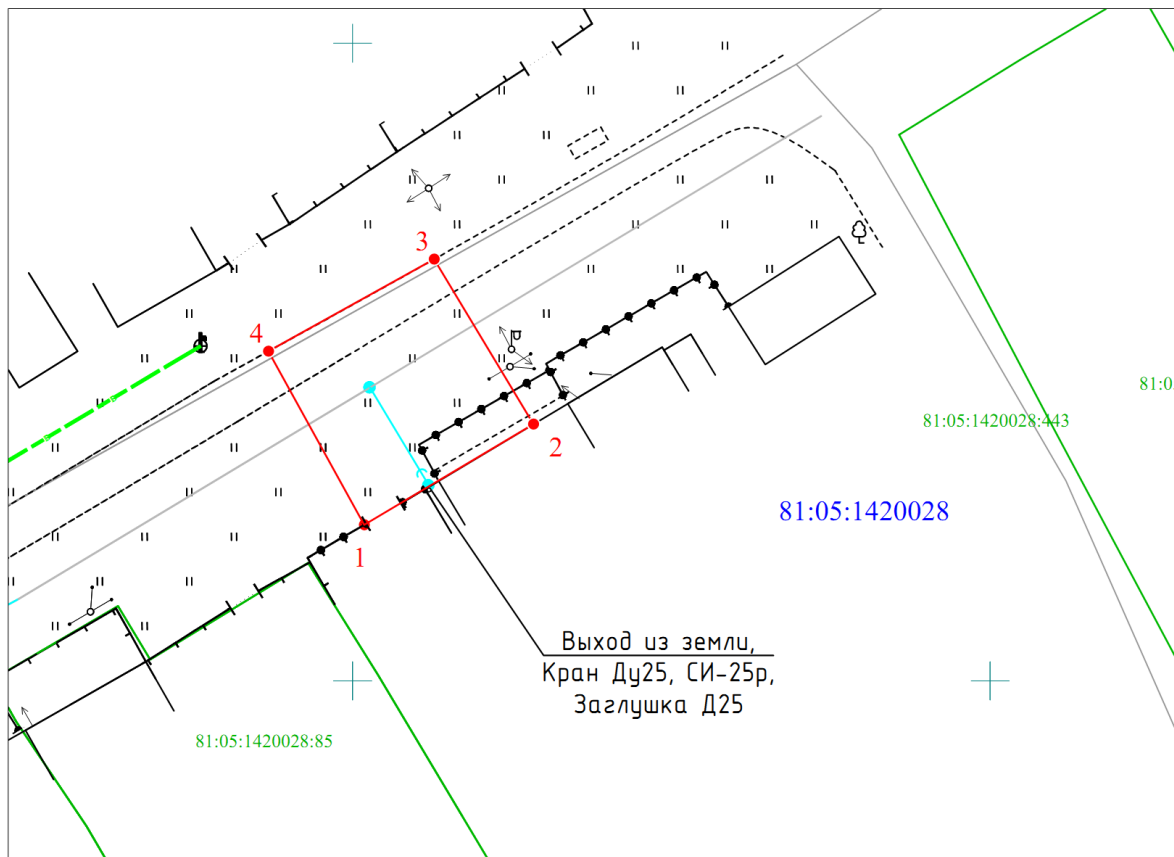
Местоположение: Пермский край, Юсьвинский м.о., п. Майкор, Ломоносова

Площадь земель или части земельного участка, кв.м.: 232

Категория земель: земли населённых пунктов








Вид разрешенного использования земельного участка: отсутствует

№ точки границы	Каталог координат (МСК-59), м		№ точки границы	Каталог координат (МСК-59), м	
	X	Y		X	Y
1	629112,23	2213800,92	3	629133,06	2213806,4
2	629120,12	2213814,18	4	629125,85	2213793,41



Масштаб 1:500


Условные обозначения:

-  - граница предполагаемых к использованию земель или части земельного участка
-  - граница земельного участка ранее учтенного в ЕГРН
-  - граница кадастрового квартала
- 81:05:1420028 - кадастровый номер квартала
- 81:05:1420028:85 - кадастровый номер земельного участка в кадастровом квартале
-  - проектируемый газопровод-ввод
-  - существующий газопровод
-  - обозначение наземного (конструктивного) элемента проектируемого газопровода-ввода
-  - граница зоны с особыми условиями использования территории учтенная в ЕГРН

**Описание границ смежных землепользователей:**

от т.1 до т.1 - земли, находящиеся в государственной (муниципальной) собственности.

Заявитель

  
(подпись, расшифровка подписи)  
МП  
(для юридических лиц и ИП)

Ядрина А.Д., по доверенности

№ 2569 от 09.12.2025

Верно