



ПОСТАНОВЛЕНИЕ
Администрации Юсьвинского муниципального округа
Пермского края

13.03.2026

246-01-08ВН-2026-195

О размещении объекта
«Газопровод-ввод низкого давления»

Рассмотрев заявление АО «Газпром газораспределение Пермь» и в соответствии со ст.39.33, 39.36 Земельного кодекса РФ, постановлением Правительства Пермского края от 22.07.2015 № 478-п «Об утверждении Положения о порядке и условиях размещения объектов на землях или земельных участках, находящихся в государственной или муниципальной собственности, на территории Пермского края без предоставления земельных участков и установления сервитутов» администрация Юсьвинского муниципального округа Пермского края ПОСТАНОВЛЯЕТ:

1. Разрешить АО «Газпром газораспределение Пермь» 614000, г. Пермь, ул. Петропавловская, 43 (ИНН 5902183841, ОГРН 1025900512670), размещение объекта: «Газопровод давлением до 1,2 Мпа для размещения которого не требуется разрешения на строительство» на срок: 1(один) год с 16.03.2026 по 15.03.2027, способ размещения - подземный; бессрочно, способ размещения - наземный.

Местоположение: Пермский край, Юсьвинский м.о., п. Майкор, на землях, находящихся в государственной собственности в кадастровом квартале 81:05:1420016, 81:05:1420011 согласно прилагаемой схеме предполагаемых к использованию земель или части земельного участка.

2. АО «Газпром газораспределение Пермь» после размещения объекта привести земли в состояние, пригодное для их использования.

3. Контроль за исполнением постановления возложить на Шидловскую Н.Ю., заместителя главы администрации Юсьвинского муниципального округа Пермского края по экономическому развитию.

Глава муниципального округа-
глава администрации Юсьвинского
муниципального округа Пермского края

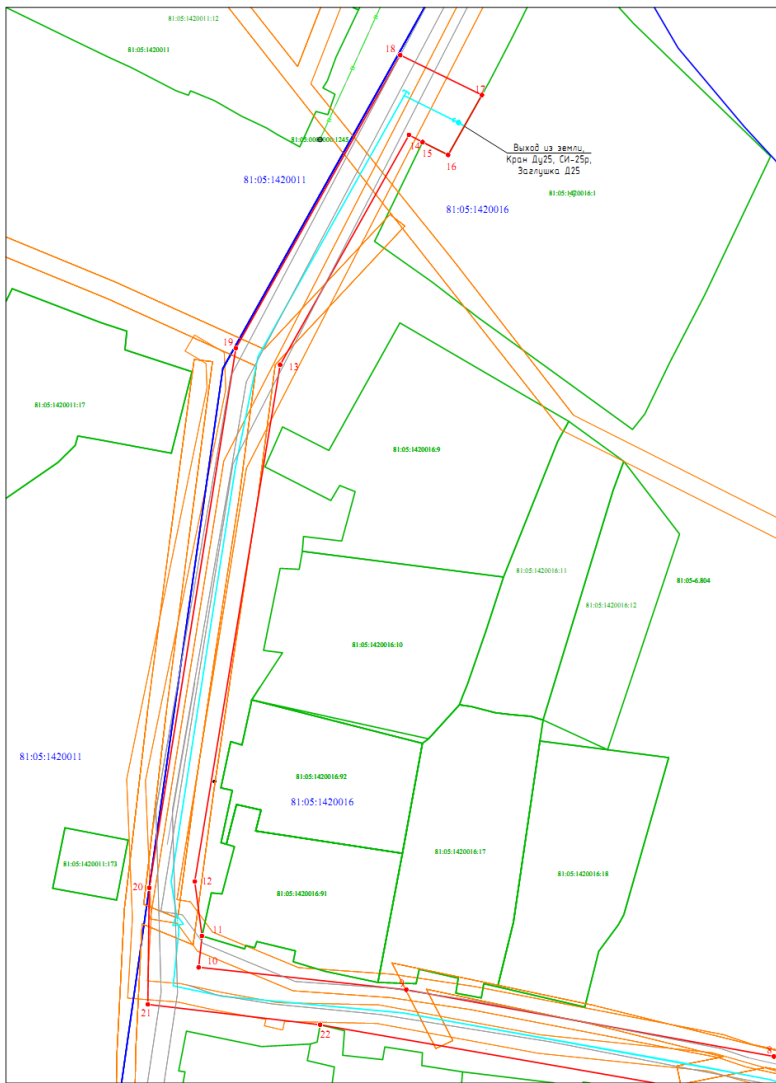


Н.Г Никулин

Приложение к постановлению администрации
Юсьвинского муниципального округа Пермского края
от 13.03.2026 № 246-01-08вн-2026-195

Схема предполагаемых к использованию земель или части земельного участка

Объект: "Газопровод-ввод низкого давления до границы земельного участка по адресу: Пермский край, Юсьвенский р-н, п. Майкор, Советская ул., д. 46"
Местоположение: Пермский край, Юсьвинский м.о., п. Майкор, ул. Советская.
Площадь земель или части земельного участка, кв.м.: **4355**
Категория земель: земли населенных пунктов
Вид разрешенного использования земельного участка: отсутствует



Масштаб 1:1000

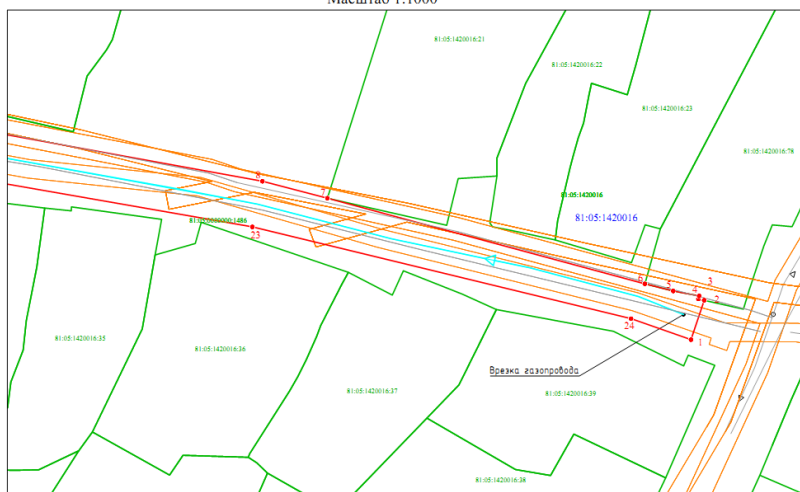
№ точки границы	Каталог координат (МСК-59), м	
	X	Y
1	629300,17	2211482,62
2	629308,6	2211485,45
3	629308,88	2211484,21
4	629309,53	2211484,37
5	629310,59	2211478,82
6	629312,12	2211472,74
7	629330,43	2211404,81
8	629334,06	2211390,9
9	629348,35	2211312,22
10	629353,14	2211267,78
11	629359,86	2211268,49
12	629371,52	2211266,96
13	629482,09	2211285,22
14	629531,25	2211312,8
15	629529,71	2211315,71
16	629526,98	2211321,17
17	629539,79	2211328,4
18	629548,32	2211310,92
19	629485,62	2211275,74
20	629370,14	2211257,21
21	629345,22	2211256,9
22	629340,86	2211293,78
23	629324,29	2211388,75
24	629304,67	2211469,79

Описание границ смежных землепользователей:


от т.1 до т.2, от т.6 до т.15, от т.17 до т.1 - земли, находящиеся в государственной (муниципальной) собственности.
от т.2 до т.6 - земельный участок с кадастровым номером 81:05:1420016:78;
от т.15 до т.17 - земельный участок с кадастровым номером 81:05:1420016:1.

Условные обозначения:

- граница предполагаемых к использованию земель или части земельного участка
- граница земельного участка ранее учтенного в ЕГРН
- граница кадастрового квартала
- кадастровый номер квартала
- кадастровый номер земельного участка в кадастровом квартале
- проектируемый газопровод-ввод
- существующий газопровод
- обозначение наземного (конструктивного) элемента проектируемого газопровода-ввода
- граница зоны с особыми условиями использования территории учтенная в ЕГРН



Масштаб 1:1000

Заявитель  Косачев О.В., по доверенности № 2568 от 09.12.2025
(подпись, расшифровка подписи) МП Верно
(для юридических лиц и ИП)

