



ПОСТАНОВЛЕНИЕ
Администрации Юсьвинского муниципального округа
Пермского края

24.03.2026

246-01-08вн-2026-242

О размещении объекта
«Газопровод-ввод низкого давления»

Рассмотрев заявление АО «Газпром газораспределение Пермь» и в соответствии со ст.39.33, 39.36 Земельного кодекса РФ, постановлением Правительства Пермского края от 22.07.2015 № 478-п «Об утверждении Положения о порядке и условиях размещения объектов на землях или земельных участках, находящихся в государственной или муниципальной собственности, на территории Пермского края без предоставления земельных участков и установления сервитутов» администрация Юсьвинского муниципального округа Пермского края ПОСТАНОВЛЯЕТ:

1. Разрешить АО «Газпром газораспределение Пермь» 614000, г. Пермь, ул. Петропавловская, 43 (ИНН 5902183841, ОГРН 1025900512670), размещение объекта: «Газопровод давлением до 1,2 Мпа для размещения которого не требуется разрешения на строительство» на срок: 1(один) год с 24.03.2026 по 23.03.2027, способ размещения – подземный.

Местоположение: Пермский край, Юсьвинский м.о., п. Майкор, ул. Заводская, на землях находящихся в государственной собственности в кадастровом квартале: 81:05:1420016, согласно прилагаемой схеме предполагаемых к использованию земель или части земельного участка.

2. АО «Газпром газораспределение Пермь» после размещения объекта привести земли в состояние, пригодное для их использования.

3. Контроль за исполнением постановления возложить на Шидловскую Н.Ю., заместителя главы администрации Юсьвинского муниципального округа Пермского края по экономическому развитию.

Глава муниципального округа-
глава администрации Юсьвинского
муниципального округа Пермского края



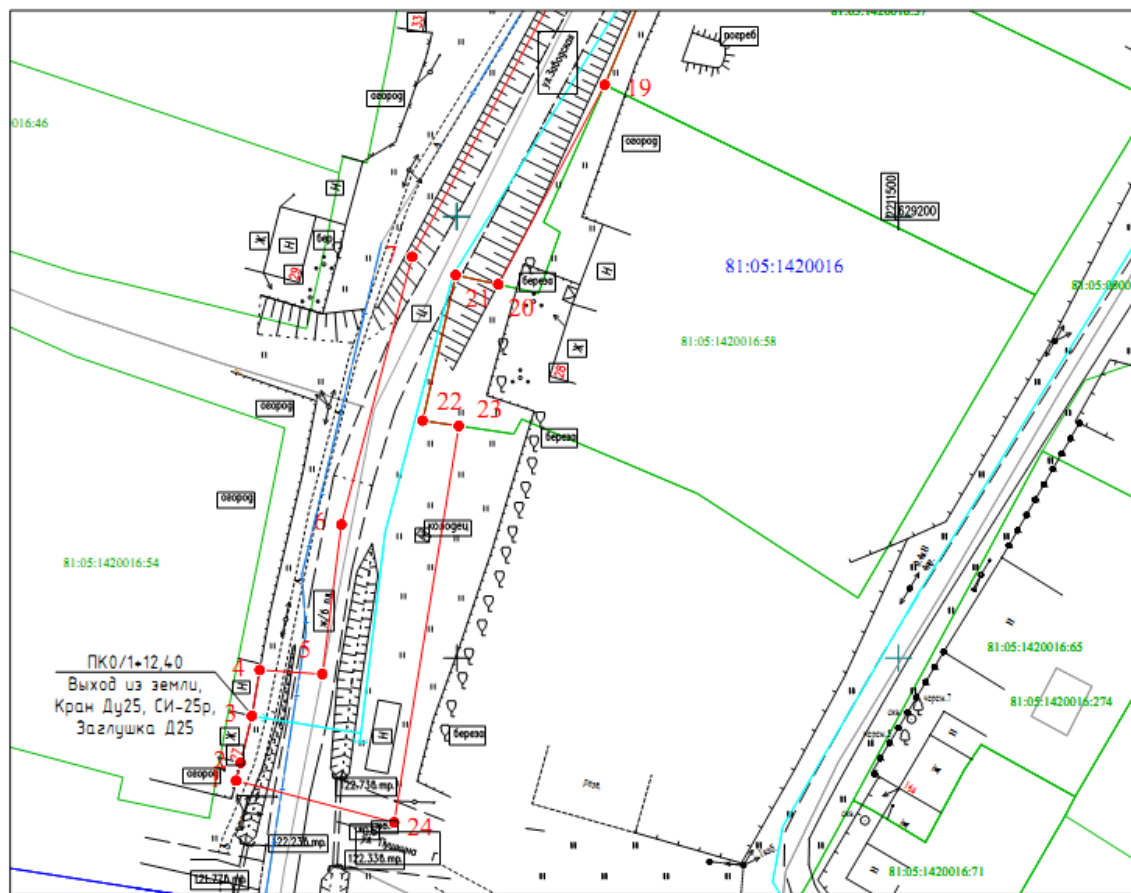
Н.Г Никулин

Приложение к постановлению администрации
Юсьвинского муниципального округа Пермского края
от 24.03.2026 № 246-01-08ВН-2026-242

Лист 1

Схема предполагаемых к использованию земель или части земельного участка

Объект: "Газопровод-ввод низкого давления до границы земельного участка по адресу: Пермский край, Юсьвинский район, п. Майкор, ул. Заводская, 27"
Местоположение: Пермский край, Юсьвинский м.о., п. Майкор, ул.Заводская
Площадь земель или части земельного участка, кв.м.: 1903
Категория земель: земли населённых пунктов
Вид разрешенного использования земельного участка: отсутствует



№ точки группы	Каталог координат (МСК-59), м	
	X	Y
1	629136,11	2211425,03
2	629138,15	2211425,54
3	629143,45	2211426,8
4	629148,64	2211427,7
5	629148,19	2211434,77
6	629165,12	2211436,94
7	629195,45	2211444,94
8	629306,59	2211505,12
9	629303,75	2211513,62
10	629296,26	2211508,1
11	629287,45	2211504,12
13	629271,16	2211497,37
14	629255,48	2211490,25
15	629249,33	2211487,35
16	629243,78	2211482,65
17	629237,38	2211479,14
18	629232,2	2211476,61
19	629233,28	2211474,44
20	629214,92	2211466,74
21	629192,32	2211454,69
22	629193,38	2211449,87
23	629176,89	2211446,13
24	629176,29	2211450,22
25	629131,39	2211442,91

- Условные обозначения:**
- 1 ● 2 - граница предполагаемых к использованию земель или части земельного участка
 - - граница земельного участка ранее учтенного в ЕГРН
 - - граница кадастрового квартала
 - 81:05:1420016 - кадастровый номер квартала
 - 81:05:1420016:55 - кадастровый номер земельного участка в кадастровом квартале
 - - проектируемый газопровод-ввод
 - - существующий газопровод
 - - обозначение наземного (конструктивного) элемента проектируемого газопровода-ввода
 - граница зоны с особыми условиями использования территории учтенная в ЕГРН

Описание границ смежных землепользователей:

от т.1 до т.10, от т.12 до т.13, от т.19 до т.21 - земли, находящиеся в государственной (муниципальной) собственности;
от т.10 до т.12 - земельный участок с кадастровым номером 81:05:1420016:55;
от т.12 до т.12 - земельный участок с кадастровым номером 81:05:1420016:56;
от т.13 до т.19 - земельный участок с кадастровым номером 81:05:1420016:57.

Заявитель  Косачев О.В., по доверенности
(подпись, расшифровка подписи) № 2568 от 09.12.2025
М.П. (для юридических лиц и ИП) Место

Схема предполагаемых к использованию земель или части земельного участка

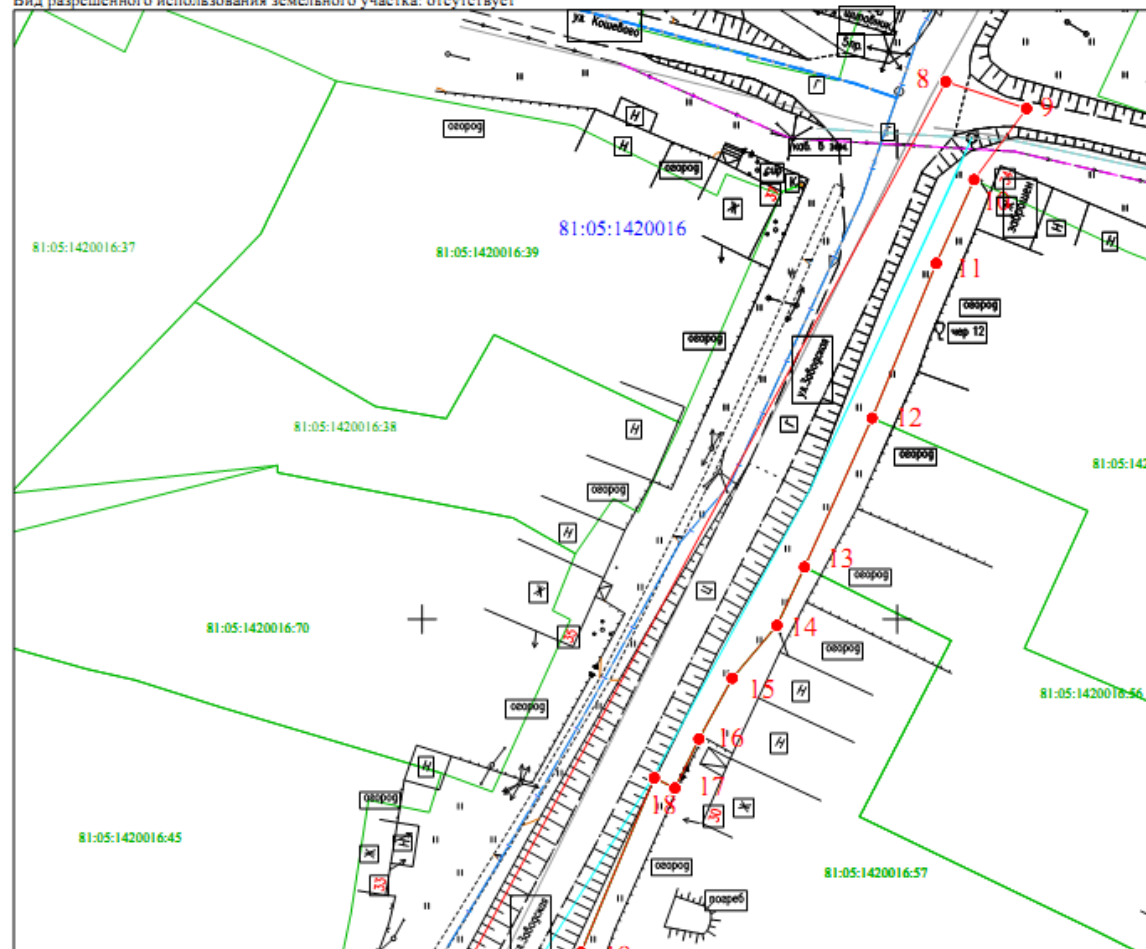
Объект: "Газопровод-ввод низкого давления до границы земельного участка по адресу: Пермский край, Юсьвинский район, п. Майкор, ул. Заводская, 27"

Местоположение: Пермский край, Юсьвинский м.о., п. Майкор, ул.Заводская

Площадь земель или части земельного участка, кв.м.: 1903

Категория земель: земли населённых пунктов

Вид разрешенного использования земельного участка: отсутствует



Масштаб 1:500

Описание границ смежных землепользователей:

от т.1 до т.10, от т.12 до т.13, от т.19 до т.21 - земли, находящиеся в государственной (муниципальной) собственности;

от т.10 до т.12 - земельный участок с кадастровым номером 81:05:1420016:55;


от т.12 до т.12 - земельный участок с кадастровым номером 81:05:1420016:56;

от т.13 до т.19 - земельный участок с кадастровым номером 81:05:1420016:57.

№ точки границы	Каталог координат (МСК-59), м	
	X	Y
1	629136,11	2211425,03
2	629138,15	2211425,54
3	629143,45	2211426,8
4	629148,64	2211427,7
5	629148,19	2211434,77
6	629165,12	2211436,94
7	629195,45	2211444,94
8	629306,59	2211505,12
9	629303,75	2211513,62
10	629296,26	2211508,1
11	629287,45	2211504,12
13	629271,16	2211497,37
14	629255,48	2211490,25
15	629249,33	2211487,35
16	629243,78	2211482,65
17	629237,38	2211479,14
18	629232,2	2211476,61
19	629233,28	2211474,44
20	629214,92	2211466,74
21	629192,32	2211454,69
22	629193,38	2211449,87
23	629176,89	2211446,13
24	629176,29	2211450,22
25	629131,39	2211442,91

Условные обозначения:

- 1 ● 2 - граница предполагаемых к использованию земель или части земельного участка
- - граница земельного участка ранее учтенного в ЕГРН
- - граница кадастрового квартала
- 81:05:1420016 - кадастровый номер квартала
- 81:05:1420016:55 - кадастровый номер земельного участка в кадастровом квартале
- - проектируемый газопровод-ввод
- - существующий газопровод
- - обозначение наземного (конструктивного) элемента проектируемого газопровода-аввода
- граница зоны с особыми условиями использования территории учтенная в ЕГРН

Заявитель  Косачев О.В., по доверенности
(подпись, расшифровка подписки) № 2568 от 09.12.2025
МП Верно
(для юридических лиц и ИП)