

ГРАФИЧЕСКОЕ ОПИСАНИЕ

местоположения границ публичного сервитута

ВЛ 0,4 кВ L~ 140 м от оп № 12 ВЛ 0,4 кВ № 1 ТП 1077/100 кВА ВЛ 10 кВ № 1 ПС Пжва проводом СИП 35 и монтаж пункта учета с удаленным опросом на опоре №30 ВЛ-0,4кВ №2, ТП-1077/100кВА, ВЛ-10кВ №1, ПС Пжва для электроснабжения малоэтажной жилой застройки по адресу: Пермский край, Юсьвинский р-н, д. Городище, ул. Питерская, з/у 440 (кад №81:05:1450001:440)

(наименование объекта, местоположение границ которого описано (далее - объект))

Раздел 1

Сведения об объекте		
№ п/п	Характеристики объекта	Описание характеристик
1	2	3
1	Местоположение объекта	619187, Пермский край, муниципальный округ Юсьвинский, деревня Городище
2	Площадь объекта +/- величина погрешности определения площади (Р+/- Дельта Р)	477 кв.м ± 4.37 кв.м
3	Иные характеристики объекта	<p>Вид объекта реестра границ: Граница публичного сервитута</p> <p>Кадастровый номер квартала: 81:05:1450001</p> <p>Вид или наименование публичного сервитута по документу: ВЛ 0,4 кВ L~ 140 м от оп № 12 ВЛ 0,4 кВ № 1 ТП 1077/100 кВА ВЛ 10 кВ № 1 ПС Пжва проводом СИП 35 и монтаж пункта учета с удаленным опросом на опоре №30 ВЛ-0,4кВ №2, ТП-1077/100кВА, ВЛ-10кВ №1, ПС Пжва для электроснабжения малоэтажной жилой застройки по адресу: Пермский край, Юсьвинский р-н, д. Городище, ул. Питерская, з/у 440 (кад №81:05:1450001:440)</p> <p>Орган, принявший решение об установлении публичного сервитута: Администрация Юсьвинского муниципального округа Пермского края</p> <p>Цель установления публичного сервитута: Публичный сервитут для эксплуатации объектов электросетевого хозяйства регионального значения: ВЛ 0,4 кВ L~ 140 м от оп № 12 ВЛ 0,4 кВ № 1 ТП 1077/100 кВА ВЛ 10 кВ № 1 ПС Пжва проводом СИП 35 и монтаж пункта учета с удаленным опросом на опоре №30 ВЛ-0,4кВ №2, ТП-1077/100кВА, ВЛ-10кВ №1, ПС Пжва для электроснабжения малоэтажной жилой застройки по адресу: Пермский край, Юсьвинский р-н, д. Городище, ул. Питерская, з/у 440 (кад №81:05:1450001:440)</p> <p>Обладатель публичного сервитута: Юридическое лицо, орган власти, Российское юридическое лицо, ПАО "РОССЕТИ УРАЛ", 6671163413, 1056604000970, perm@rosseti-ural.ru, 614039, Пермский край, г Пермь, пр-кт Комсомольский, д. 48</p>

Раздел 2







Сведения о местоположении границ объекта					
1. Система координат <u>МСК-59, зона 2</u>					
2. Сведения о характерных точках границ объекта					
Обозначение характерных точек границ	Координаты, м		Метод определения координат характерной точки	Средняя квадратическая погрешность положения характерной точки (M_t), м	Описание обозначения точка местности (при наличии)
	X	Y			
1	2	3	4	5	6
1	643202.08	2229338.54	Аналитический метод	0.10	–
2	643202.45	2229338.62	Аналитический метод	0.10	–
3	643206.00	2229339.35	Аналитический метод	0.10	–
4	643201.76	2229359.86	Аналитический метод	0.10	–
5	643219.69	2229384.35	Аналитический метод	0.10	–
6	643245.69	2229401.25	Аналитический метод	0.10	–
7	643274.78	2229419.42	Аналитический метод	0.10	–
8	643272.66	2229422.81	Аналитический метод	0.10	–
9	643243.54	2229404.62	Аналитический метод	0.10	–
10	643216.91	2229387.31	Аналитический метод	0.10	–
11	643197.47	2229360.79	Аналитический метод	0.10	–
12	643201.97	2229339.08	Аналитический метод	0.10	–
1	643202.08	2229338.54	Аналитический метод	0.10	–
3. Сведения о характерных точках части (частей) границы объекта					
Обозначение характерных точек части границы	Координаты, м		Метод определения координат характерной точки	Средняя квадратическая погрешность положения характерной точки (M_t), м	Описание обозначения точки на местности (при наличии)
	X	Y			
1	2	3	4	5	6
–	–	–	–	–	–

План границ объекта



Масштаб 1:1000

Условные обозначения:

-  - Новая характерная точка объекта
-  - Образующая граница объекта
-  - Часть границы, сведения ЕГРН о которой позволяют однозначно определить ее положение на местности
-  - Надписи кадастрового номера земельного участка
-  - Граница кадастрового квартала
-  - Обозначение кадастрового квартала