

Применение к кадастровому делу Администрации муниципального округа от 20.12.2023 № 859

Схема предполагаемых к использованию земель или части земельного участка

Объект: Газопровод давлением до 1,2 Мпа, для размещения которого не требуется разрешения на строительство

Местоположение: расположенных по адресу: Пермский край, Юсьвинский м.о., с Купрос, ул Колокольникова, к дому 27

Площадь земель или части земельного участка, кв.м.: 62

Категория земель: земли населенных пунктов

Вид разрешенного использования: -

Описание границ смежных землепользователей:








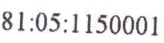
От точки н1 до точки н2 - земельный участок с кадастровым номером 81:05:1150001:1032

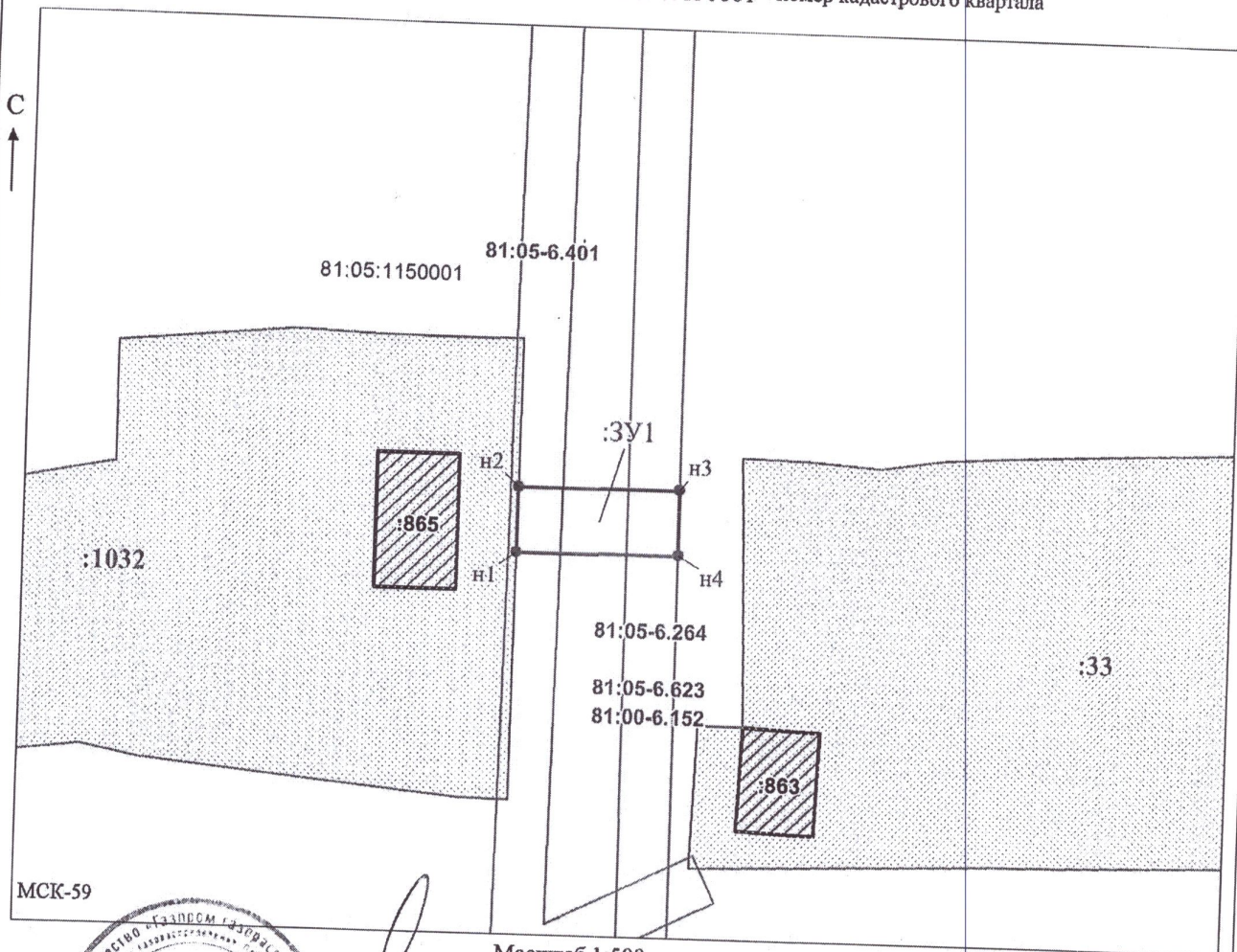
От точки н2 до точки н1 - земли общего пользования

Каталог координат, м

№ точки границы	X	Y
н1	627114.10	2190272.33
н2	627119.10	2190272.37
н3	627119.17	2190284.78
н4	627114.20	2190284.80
н1	627114.10	2190272.33

Условные обозначения:

-  - предполагаемый участок земель, на которых планируется размещение объекта
-  - границы и номер земельного участка, сведения о которых внесены в ЕГРН
-  - границы и номер объекта капитального строительства, сведения о которых внесены в ЕГРН
-  - граница кадастрового квартала
-  - зоны с особыми условиями использования территории, сведения о которых внесены в ЕГРН
-  - обозначение запрашиваемого земельного участка
-  - характеристическая точка границ земель или части земельного участка
-  - номер кадастрового квартала



МСК-59

Масштаб 1:500

Заявитель:



Лежнев ДА

(подпись, расшифровка подписи)

Лежнев ДА

и индивидуальных предпринимателей)