



ПОСТАНОВЛЕНИЕ
Администрации Юсьвинского муниципального округа
Пермского края

28.04.2026

246-01-08вн-2026-388

О размещении объекта
«Газопровод-ввод низкого давления»

Рассмотрев заявление АО «Газпром газораспределение Пермь» и в соответствии со ст.39.33, 39.36 Земельного кодекса РФ, постановлением Правительства Пермского края от 22.07.2015 № 478-п «Об утверждении Положения о порядке и условиях размещения объектов на землях или земельных участках, находящихся в государственной или муниципальной собственности, на территории Пермского края без предоставления земельных участков и установления сервитутов» администрация Юсьвинского муниципального округа Пермского края ПОСТАНОВЛЯЕТ:

1. Разрешить АО «Газпром газораспределение Пермь» 614000, г. Пермь, ул. Петропавловская, 43 (ИНН 5902183841, ОГРН 1025900512670), размещение объекта: «Газопровод давлением до 1,2 Мпа для размещения которого не требуется разрешения на строительство» на срок: 1(один) год с 28.04.2026 по 27.04.2027, способ размещения – подземный.

Местоположение: Пермский край, Юсьвинский м.о., п. Майкор, ул. Первомайская, на землях, находящихся в государственной собственности в кадастровом квартале 81:05:1420017, согласно прилагаемой схеме предполагаемых к использованию земель или части земельного участка.

2. АО «Газпром газораспределение Пермь» после размещения объекта привести земли в состояние, пригодное для их использования.

3. Контроль за исполнением постановления возложить на Шидловскую Н.Ю., заместителя главы администрации Юсьвинского муниципального округа Пермского края по экономическому развитию.

Глава муниципального округа-
глава администрации Юсьвинского
муниципального округа Пермского края



Н.Г Никулин

Схема предполагаемых к использованию земель или части земельного участка

Объект: "Газопровод-ввод низкого давления п. Майкор, ул.Первомайская, д. 55-2"

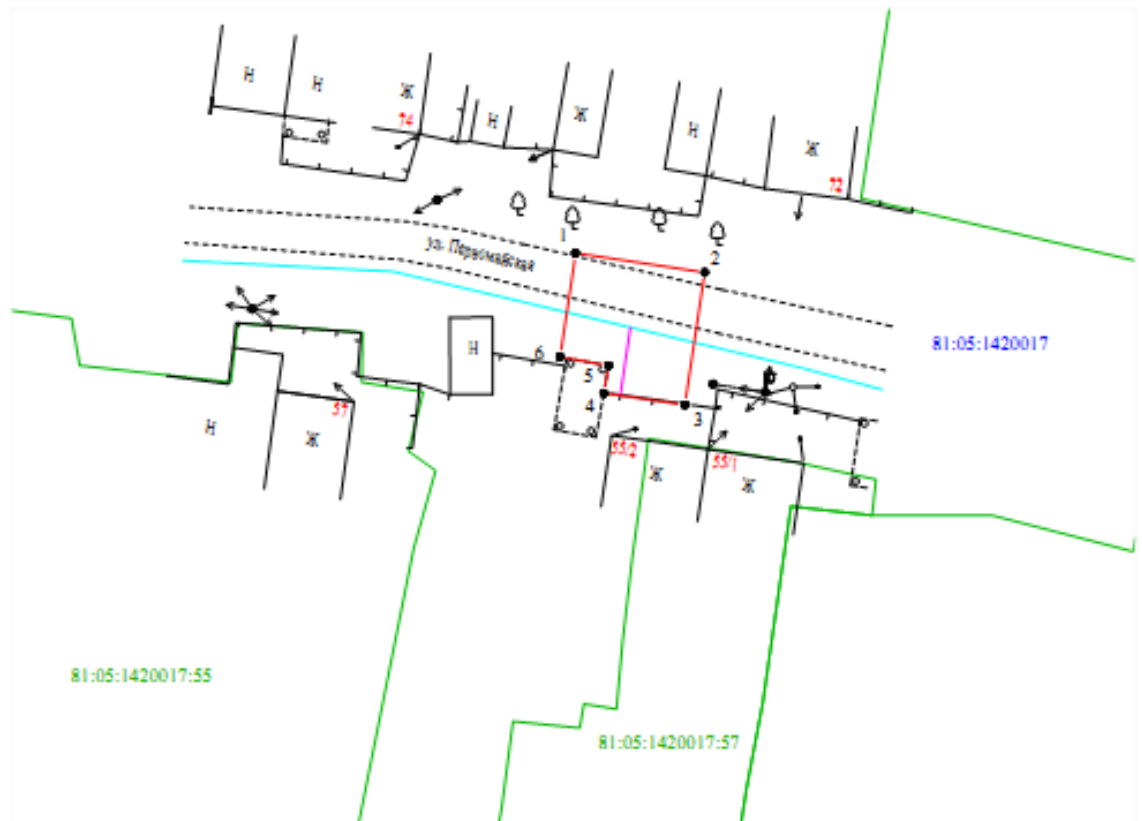
Местоположение: Пермский край, Юсьвинский м.о., п. Майкор

Площадь земель или части земельного участка, кв.м.: 95

Категория земель: земли населённых пунктов




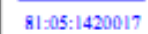
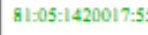



Вид разрешенного использования земельного участка: отсутствует

Обозначение характерных точек границ	Координаты (МСК - 59)	
	X	Y
№		
	ЗУ1 (1)	
1	628815.71	2211685.09
2	628814.23	2211694.98
3	628804.10	2211693.47
4	628804.99	2211687.25
5	628807.09	2211687.62
6	628807.77	2211683.91
1	628815.71	2211685.09




Масштаб 1:500

Условные обозначения:

-  граница части земельного участка, занимаемой на период строительства
-  граница земельного участка ранее учтенного в ЕГРН, установленная в соответствии с требованиями земельного законодательства
-  граница кадастрового квартала
-  81:05:1420017 кадастровый номер квартала
-  81:05:1420017:55 кадастровый номер земельного участка в КК
-  проектируемый газопровод
-  существующий газопровод
-  граница зоны с особыми условиями использования территории, учтенная в ЕГРН

Описание границ смежных землепользователей:
от т.1 до т.1 - земли неразграниченной государственной (муниципальной) собственности;

Заявитель  Косачев О.В., по доверенности
(подпись, расшифровка подписи) № 2568 от 09.12.2025
МП Верно
(для юридических лиц и ИП)