



ПОСТАНОВЛЕНИЕ
Администрации Юсьвинского муниципального округа
Пермского края

03.04.2026

246-01-08вн-2026-283

О размещении объекта
«Газопровод-ввод низкого давления»

Рассмотрев заявление АО «Газпром газораспределение Пермь» и в соответствии со ст.39.33, 39.36 Земельного кодекса РФ, постановлением Правительства Пермского края от 22.07.2015 № 478-п «Об утверждении Положения о порядке и условиях размещения объектов на землях или земельных участках, находящихся в государственной или муниципальной собственности, на территории Пермского края без предоставления земельных участков и установления сервитутов» администрация Юсьвинского муниципального округа Пермского края ПОСТАНОВЛЯЕТ:

1. Разрешить АО «Газпром газораспределение Пермь» 614000, г. Пермь, ул. Петропавловская, 43 (ИНН 5902183841, ОГРН 1025900512670), размещение объекта: «Газопровод давлением до 1,2 Мпа для размещения которого не требуется разрешения на строительство» на срок: 1(один) год с 06.04.2026 по 05.04.2027, способ размещения – подземный.

Местоположение: Пермский край, Юсьвинский м.о., п.Майкор, ул. Сергея Лазо, на землях, находящихся в государственной собственности в кадастровом квартале 81:05:1420029, согласно прилагаемой схеме предполагаемых к использованию земель или части земельного участка.

2. АО «Газпром газораспределение Пермь» после размещения объекта привести земли в состояние, пригодное для их использования.

3. Контроль за исполнением постановления возложить на Шидловскую Н.Ю., заместителя главы администрации Юсьвинского муниципального округа Пермского края по экономическому развитию.

Глава муниципального округа-
глава администрации Юсьвинского
муниципального округа Пермского края



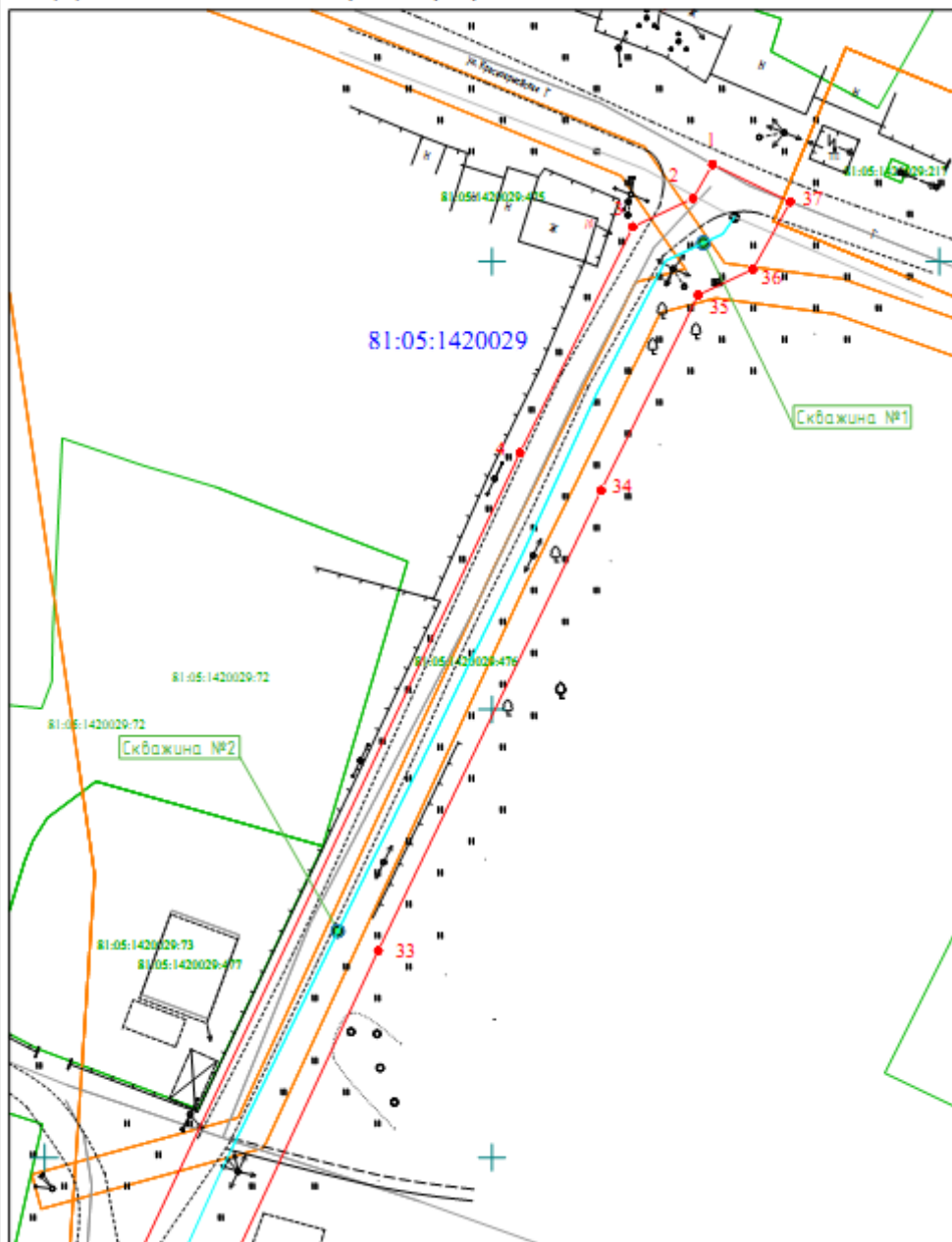
Н.Г Никулин

Приложение к постановлению администрации
Юсьвинского муниципального округа Пермского края
от 03.04.2026 № 246-01-08вн-2026-283

Схема предполагаемых к использованию земель или части земельного участка

Лист 1

Объект: Газопровод-навод низкого давления до границы земельного участка по адресу: Пермский край, Юсьвинский район, п. Майкор, ул. Сергея Лаза, 4-2*
Местоположение: Пермский край, Юсьвинский м.о., п. Майкор, ул. Сергея Лаза
Площадь земель или части земельного участка, кв.м.: 3318
Категория земель: земли населенных пунктов
Вид разрешенного использования земельного участка: отсутствует



№ точки границы	Кординаты (МСК-59), м	
	X	Y
1	628360,84	2213124,64
2	628357,05	2213122,47
3	628353,87	2213115,73
4	628326,65	2213105,13
5	628216,41	2213049,77
6	628207,8	2213049,07
7	628204,03	2213043,17
8	628195,04	2213034,12
9	628186,37	2213024,76
10	628183,67	2213021,38
11	628181,25	2213017,75
12	628175,07	2213000,37
13	628175,85	2212981,53
14	628175,27	2212940,82
15	628179,32	2212873,7
16	628170,51	2212871,95
17	628169,38	2212884,94
18	628171,87	2212885,12
19	628171,31	2212891,23
20	628169,43	2212920,15
21	628167,46	2212941,47
22	628167,05	2212962,46
23	628168,18	2212966,51
24	628167,37	2212981,23
25	628165,85	2212981,34
26	628165,02	2213001,19
27	628171,98	2213022,84
28	628182,16	2213033,3
29	628191,73	2213040,79
30	628193,92	2213046,26
31	628201,86	2213056,37
32	628213,88	2213099,6
33	628273,08	2213087,28
34	628324,45	2213112,2
35	628346,26	2213125,05
36	628349,14	2213120,15
37	628356,66	2213133,34
1	628360,84	2213124,64

- Условные обозначения:
- граница предполагаемых к использованию земель или части земельного участка
 - граница земельного участка ранее учтенного в ЕГРН
 - 81:05:1420029 - граница кадастрового квартала
 - 81:05:1420029-100 - кадастровый номер квартала
 - 81:05:1420029-100 - кадастровый номер земельного участка в кадастровом квартале
 - проектируемый газопровод-навод
 - существующий газопровод
 - обозначение наземного (конструктивного) элемента проектируемого газопровода-навода
 - граница зоны с особыми условиями использования территории учтенная в ЕГРН

Описание границ смежных землепользователей:
от т.1 до т.7, от т.11 до т.1 - земли, находящиеся в государственной (муниципальной) собственности;
от т.11 до т.1 - земельный участок с кадастровым номером 81:05:1420029:100.

Заявитель, Косаченко О.В., по доверенности № 2568 от 09.12.2025
(подпись, расшифровка подписи) Верно
МП (для предоставления в Росреестр)

Схема предполагаемых к использованию земель или части земельного участка

Лист 2

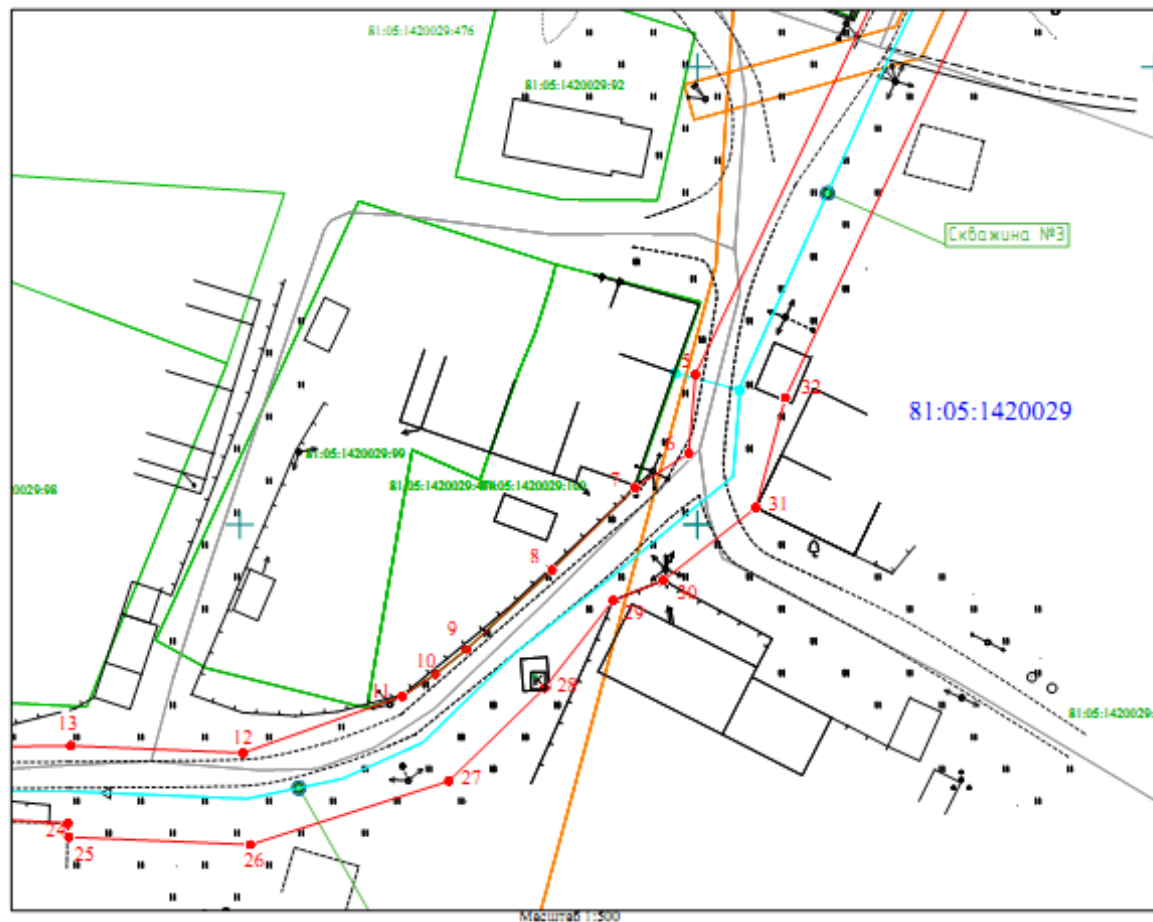
Объект: Газопровод-авод низкого давления до границы земельного участка по адресу: Пермский край, Юсьвинский район, п. Майкор, ул. Сергея Лаза, 4-2"

Местоположение: Пермский край, Юсьвинский м.о., п. Майкор, ул. Сергея Лаза

Площадь земель или части земельного участка, кв.м.: 3315

Категория земель: земли населенных пунктов

Вид разрешенного использования земельного участка: отсутствует



№ точки границы	Каталог координат (МСК 59, м)	
	X	Y
1	628368.84	2213124.64
2	628357.05	2213122.47
3	628353.87	2213115.73
4	628328.05	2213105.13
5	628236.41	2213049.77
6	628207.8	2213049.07
7	628204.03	2213043.17
8	628195.04	2213034.12
9	628186.37	2213024.76
10	628183.67	2213021.38
11	628181.25	2213017.75
12	628175.07	2213000.37
13	628175.85	2212981.53
14	628175.27	2212940.82
15	628179.32	2212873.7
16	628176.51	2212871.95
17	628169.88	2212864.94
18	628171.87	2212885.12
19	628171.31	2212891.23
20	628169.43	2212920.15
21	628167.46	2212941.47
22	628167.05	2212962.46
23	628168.18	2212966.51
24	628167.37	2212981.23
25	628165.85	2212981.34
26	628165.02	2213001.19
27	628171.98	2213022.84
28	628182.16	2213033.3
29	628191.73	2213040.79
30	628193.92	2213046.26
31	628201.86	2213056.37
32	628213.88	2213099.6
33	628273.08	2213087.28
34	628324.45	2213112.2
35	628346.26	2213123.05
36	628349.14	2213129.15
37	628356.66	2213133.34
1	628368.84	2213124.64

- Условные обозначения:
- - граница предполагаемых к использованию земель или части земельного участка
 - - граница земельного участка ранее учтенного в ЕТРН
 - 81:05:1420029 - граница кадастрового квартала
 - 81:05:1420029-100 - кадастровый номер земельного участка в кадастровом квартале
 - - проектируемый газопровод-авод
 - - существующий газопровод
 - - обозначение наземного (конструктивного) элемента проектируемого газопровода-авода
 - - граница зоны с особыми условиями использования территории учтенная в ЕТРН

Описание границ смежных землепользователей:
от т.1 до т.7, от т.11 до т.1 - земли, находящиеся в государственной (муниципальной) собственности;
от т.11 до т.1 - земельный участок с кадастровым номером 81:05:1420029:100.


Заявитель:  Косачев О.В., по доверенности № 2568 от 09.12.2025
(подпись, расшифровка подписи) МП: _____
(для юридических лиц и ИП) Место: _____

Схема предполагаемых к использованию земель или части земельного участка

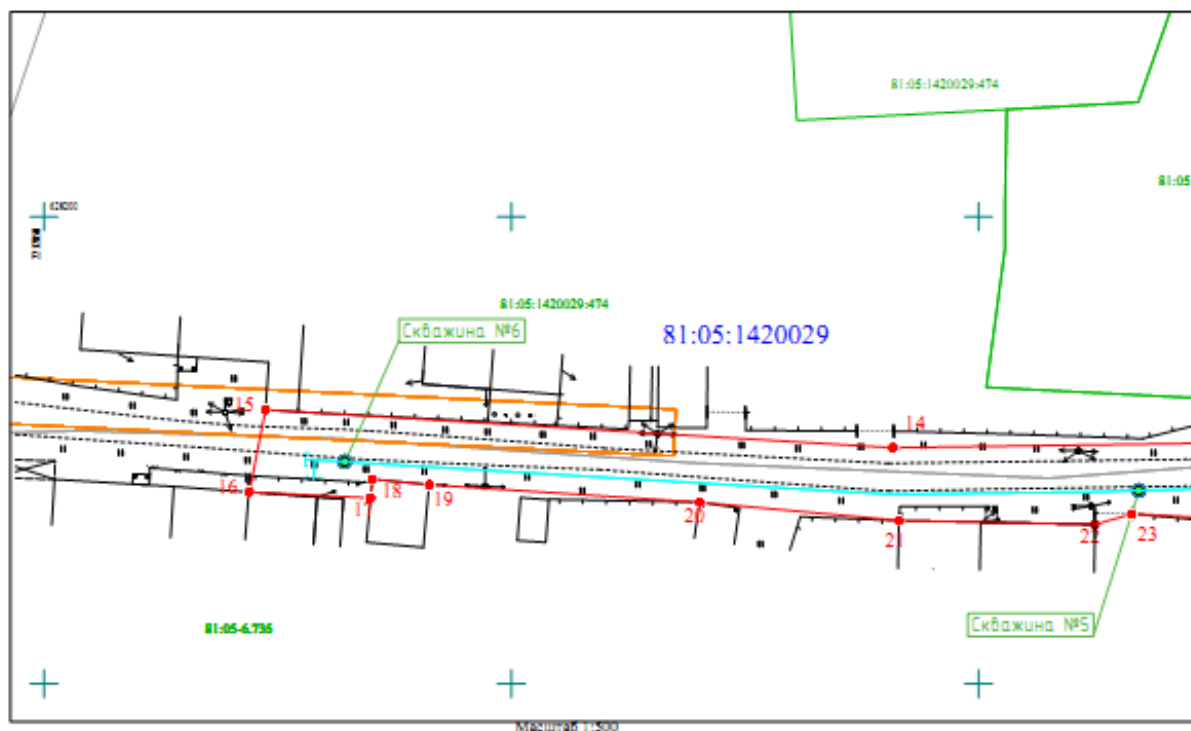
Объект: "Газопровод-ввод низкого давления до границы земельного участка по адресу: Пермский край, Юсьвинский район, п. Майкор, ул. Сергея Лаза, 4-2"

Местоположение: Пермский край, Юсьвинский м.о., п. Майкор, ул. Сергея Лаза

Площадь земель или части земельного участка, кв.м.: 3315

Категория земель: земли населенных пунктов

Вид разрешенного использования земельного участка: отсутствует



Условные обозначения:

- граница предполагаемых к использованию земель или части земельного участка
- граница земельного участка ранее учтенного в ЕГРН
- 81:05:1420029 - граница кадастрового квартала
- кадастровый номер квартала
- 81:05:1420029:100 - кадастровый номер земельного участка в кадастровом квартале
- проектируемый газопровод-ввод
- существующий газопровод
- обозначение наземного (конструктивного) элемента проектируемого газопровода-ввода
- граница зоны с особыми условиями использования территории учтенная в ЕГРН

Описание границ смежных земельных участков:

от т.1 до т.7, от т.11 до т.1 - земли, находящиеся в государственной (муниципальной) собственности;
от т.11 до т.1 - земельный участок с кадастровым номером 81:05:1420029:100.

№ точки границы	Каталог координат (МСК-59, м)	
	X	Y
1	628360,84	2213124,64
2	628357,05	2213122,47
3	628353,87	2213115,73
4	628328,65	2213100,13
5	628236,41	2213049,77
6	628207,8	2213049,07
7	628204,03	2213043,17
8	628195,04	2213034,12
9	628186,37	2213024,76
10	628183,67	2213021,58
11	628181,25	2213017,75
12	628175,07	2213000,37
13	628175,85	2212981,53
14	628175,27	2212940,82
15	628179,32	2212873,7
16	628170,51	2212871,95
17	628169,88	2212884,04
18	628171,87	2212885,12
19	628171,31	2212891,23
20	628169,43	2212920,15
21	628167,46	2212941,47
22	628167,05	2212962,46
23	628168,18	2212966,51
24	628167,37	2212981,23
25	628165,85	2212981,34
26	628165,02	2213001,19
27	628171,98	2213022,84
28	628182,16	2213033,3
29	628191,73	2213040,79
30	628193,92	2213046,26
31	628201,86	2213056,37
32	628213,88	2213099,6
33	628273,08	2213087,28
34	628324,45	2213112,2
35	628346,26	2213123,05
36	628349,14	2213129,15
37	628356,66	2213133,34
1	628360,84	2213124,64

Заявитель

(подпись, расшифровка подписи)
МП
(для юридических лиц и ИП)

Косачев О.В., по доверенности

№ 2568 от 09.12.2025

Итого