



ПОСТАНОВЛЕНИЕ
Администрации Юсьвинского муниципального округа
Пермского края

22.04.2026

246-01-08вн-2026-355

О размещении объекта
«Газопровод-ввод низкого давления»

Рассмотрев заявление АО «Газпром газораспределение Пермь» и в соответствии со ст.39.33, 39.36 Земельного кодекса РФ, постановлением Правительства Пермского края от 22.07.2015 № 478-п «Об утверждении Положения о порядке и условиях размещения объектов на землях или земельных участках, находящихся в государственной или муниципальной собственности, на территории Пермского края без предоставления земельных участков и установления сервитутов» администрация Юсьвинского муниципального округа Пермского края **ПОСТАНОВЛЯЕТ**:

1. Разрешить АО «Газпром газораспределение Пермь» 614000, г. Пермь, ул. Петропавловская, 43 (ИНН 5902183841, ОГРН 1025900512670), размещение объекта: «Газопровод давлением до 1,2 Мпа для размещения которого не требуется разрешения на строительство» на срок: 1(один) год с 22.04.2026 по 21.04.2027, способ размещения – подземный.

Местоположение: Пермский край, Юсьвинский м.о., п.Майкор, ул. Совхозная, на землях, находящихся в государственной собственности в кадастровом квартале 81:05:1420015, согласно прилагаемой схеме предполагаемых к использованию земель или части земельного участка.

2. АО «Газпром газораспределение Пермь» после размещения объекта привести земли в состояние, пригодное для их использования.

3. Контроль за исполнением постановления возложить на Шидловскую Н.Ю., заместителя главы администрации Юсьвинского муниципального округа Пермского края по экономическому развитию.

И.о. главы администрации Юсьвинского
муниципального округа Пермского края

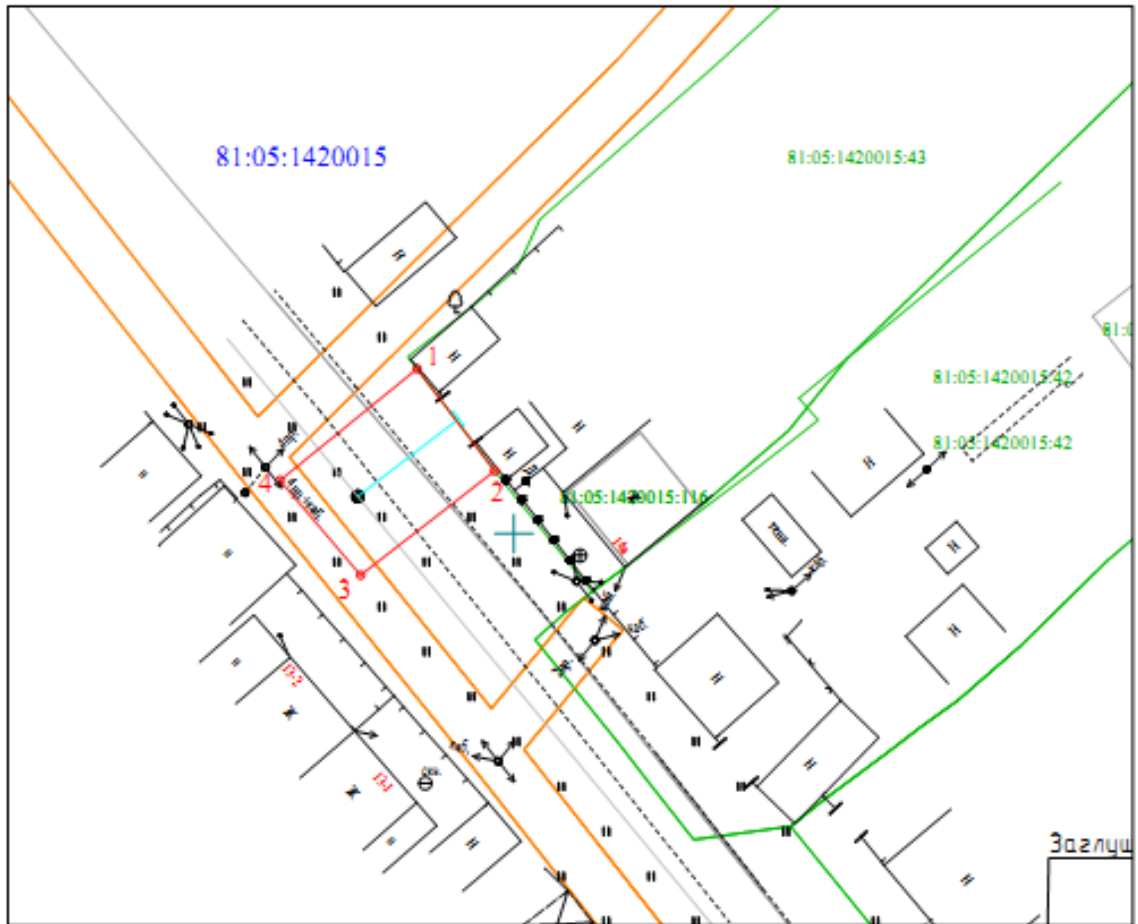
Н.Ю. Шидловская



Схема предполагаемых к использованию земель или части земельного участка










Объект: "Газопровод-ввод низкого давления Пермский край, Юсьвинский р-н, п. Майкор, Совхозная ул., д. 14а"
 Местоположение: Пермский край, Юсьвинский м.о., п. Майкор, ул. Совхозная
 Площадь земель или части земельного участка, кв.м.: 133
 Категория земель: земли населённых пунктов
 Вид разрешенного использования земельного участка: отсутствует

№ точки границы	Каталог координат (МСК-59), м		№ точки границы	Каталог координат (МСК-59), м	
	X	Y		X	Y
1	629612,85	2212792,45	4	629596,77	2212788,04
2	629604,89	2212798,5	1	629604,15	2212781,76



Масштаб 1:500

Условные обозначения:

-  - граница предполагаемых к использованию земель или части земельного участка
-  - граница земельного участка ранее учтенного в ЕГРН
-  - граница кадастрового квартала
-  - кадастровый номер квартала
-  - кадастровый номер земельного участка в кадастровом квартале
-  - проектируемый газопровод-ввод
-  - существующий газопровод
-  - обозначение наземного (конструктивного) элемента проектируемого газопровода-ввода
-  - граница зоны с особыми условиями использования территории учтенная в ЕГРН

Описание границ смежных землепользователей:

от т.2 до т.1 - земли, находящиеся в государственной (муниципальной) собственности;
 от т.1 до т.2 - земельный участок с кадастровым номером 81:05:1420015:43

Заявитель 
 (подпись, расшифровка подписи)
 МП
 (для юридических лиц и ИП)

Косачев О.В., по доверенности
 № 2568 от 09.12.2025
 Верно