



ПОСТАНОВЛЕНИЕ
Администрации Юсьвинского муниципального округа
Пермского края

01.06.2026

246-01-08вн-2026-474

О размещении объекта
«Распределительные газопроводы п. Пожва
Юсьвинского района Пермского края»

Рассмотрев заявление АО «Газпром газораспределение Пермь» и в соответствии со ст.39.33, 39.36 Земельного кодекса РФ, постановлением Правительства Пермского края от 22.07.2015 № 478-п «Об утверждении Положения о порядке и условиях размещения объектов на землях или земельных участках, находящихся в государственной или муниципальной собственности, на территории Пермского края без предоставления земельных участков и установления сервитутов» администрация Юсьвинского муниципального округа Пермского края ПОСТАНОВЛЯЕТ:

1. Разрешить АО «Газпром газораспределение Пермь» 614000, г. Пермь, ул. Петропавловская, 43 (ИНН 5902183841, ОГРН 1025900512670), размещение газопровод давлением до 1,2 Мпа для размещения которого не требуется разрешения на строительство, объект «Распределительные газопроводы п. Пожва Юсьвинского района Пермского края» на срок: бессрочно, способ размещения- наземный, надземный.

Местоположение: Пермский край, Юсьвинский м.о., п.Пожва, ул. Пихтовая, з/у 43, с кадастровым номером 81:05:1480141:13;

Пермский край, Юсьвинский м.о., п.Пожва, ул. Широкая, з/у 52, с кадастровым номером 81:05:1480143:177;

Пермский край, Юсьвинский м.о., п.Пожва, ул. Островского, з/у 6, с кадастровым номером 81:05:1480143:178, на земельных участках находящихся в государственной собственности на которые не разграничена согласно прилагаемой схеме предполагаемых к использованию земель или части земельного участка.

2. АО «Газпром газораспределение Пермь» после размещения объекта привести земли в состояние, пригодное для их использования.

3. Контроль за исполнением постановления возложить на Шидловскую Н.Ю., заместителя главы администрации Юсьвинского муниципального округа Пермского края по экономическому развитию.

Глава муниципального округа-
глава администрации Юсьвинского
муниципального округа Пермского края



Н.Г. Никулин

Приложение к постановлению администрации
Юсьвинского муниципального округа Пермского края
от 01.06.2026 № 246-01-08ВН-2026-474

**Схема предполагаемых к использованию земель
или части земельного участка**

Объект: Нефтепроводы и нефтепродуктопроводы диаметром DN 300 и менее, газопроводы и иные трубопроводы давлением до 1,2 Мпа, для размещения которых не требуется разрешения на строительство (для размещения объекта: «Распределительные газопроводы п. Пожда Юсьвинского района Пермского края»)

Местоположение: Российская Федерация, Пермский край, муниципальный округ Юсьвинский, поселок Пожда, улица Пухтобая, з/ч 43

Площадь земель или части земельного участка: 81:05:148014.1:13: 1 м2

Категория земель: Земли населенных пунктов

Вид разрешенного использования земельного участка: Для ведения личного подсобного хозяйства

Кадастровый квартал: 81:05:148014.3

Местоположение: Российская Федерация, Пермский край, муниципальный округ Юсьвинский, поселок Пожда, улица Широкая, земельный участок 52

Площадь земель или части земельного участка: 81:05:148014.3:177: 1 м2

Категория земель: Земли населенных пунктов

Вид разрешенного использования земельного участка: Для ведения личного подсобного хозяйства (приусадебный земельный участок)

Кадастровый квартал: 81:05:148014.3

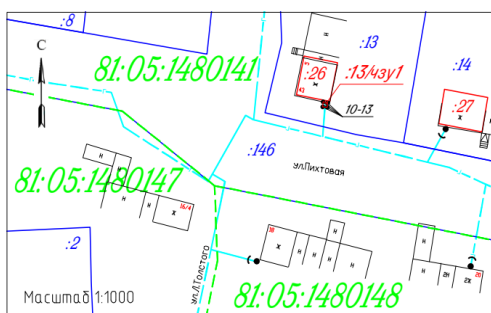
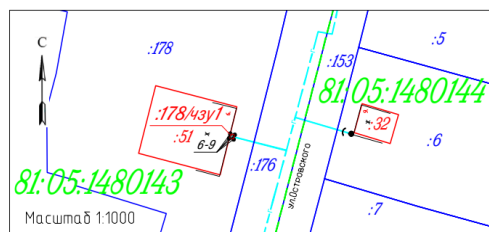
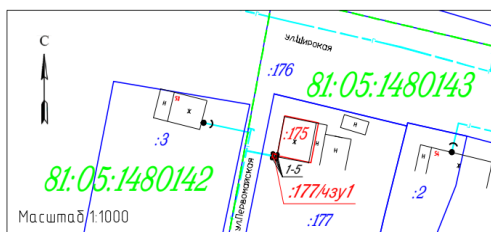
Местоположение: Российская Федерация, Пермский край, муниципальный округ Юсьвинский, поселок Пожда, улица Островского, земельный участок 6

Площадь земель или части земельного участка: 81:05:148014.3:178: 1 м2

Категория земель: Земли населенных пунктов

Вид разрешенного использования земельного участка: Малозэтажная многоквартирная жилая застройка

Кадастровый квартал: 81:05:148014.3



Условные обозначения:

	-построенный газопровод
	-граница участка ранее учтенного в ЕФРН
	-граница земельного участка
	-граница кадастрового квартала
	-граница населенного пункта
	-номер кадастрового квартала
	-кадастровый номер земельного участка

Описание границ смежных землепользователей:

- от п.1 до п.2 – жилой дом по адресу: улица Широкая, дом 52;
- от п.2 до п.1 – земельный участок с кадастровым номером 81:05:148014.3:177;
- от п.6 до п.9 – земельный участок с кадастровым номером 81:05:148014.3:178;
- от п.9 до п.6 – земельный участок объекта капитального строительства с кадастровым номером 81:05:148014.3:51;
- от п.10 до п.11 – жилой дом по адресу: улица Пухтобая, дом 43;
- от п.11 до п.10 – земельный участок с кадастровым номером 81:05:148014.1:13.



Заявитель:

ИП
(для юридических лиц и индивидуальных предпринимателей)

Представитель АО "Газпром газораспределение Пермь"
по доверенности от 19.02.2025г. № 2437, Корсакова М.А.
(подпись, расшифровка подписи)

Каталог координат
Система координат МСК-59

Обозначение характерных точек границы	Координаты, м	
	X	Y
Условный номер земельного участка - :177/чз1		
Площадь части земельного участка 1.00м2		
1	636384.25	2224332.25
2	636383.76	2224332.16
3	636383.27	2224332.07
4	636383.45	2224331.08
5	636384.44	2224331.27
1	636384.25	2224332.25
Условный номер земельного участка - :178/чз1		
Площадь части земельного участка 1.00м2		
6	636227.73	2224370.07
7	636227.49	2224371.053
8	636226.52	2224370.80
9	636226.76	2224369.83
6	636227.73	2224370.07
Условный номер земельного участка - :13/чз1		
Площадь части земельного участка 1.00м2		
10	636180.53	2224089.66
11	636180.32	2224090.65
12	636179.39	2224090.58
13	636179.47	2224089.57
10	636180.53	2224089.66