



ПОСТАНОВЛЕНИЕ
Администрации Юсьвинского муниципального округа
Пермского края

06.04.2026

246-01-08вн-2026-284

О размещении объекта
«Газопровод-ввод низкого давления»

Рассмотрев заявление АО «Газпром газораспределение Пермь» и в соответствии со ст.39.33, 39.36 Земельного кодекса РФ, постановлением Правительства Пермского края от 22.07.2015 № 478-п «Об утверждении Положения о порядке и условиях размещения объектов на землях или земельных участках, находящихся в государственной или муниципальной собственности, на территории Пермского края без предоставления земельных участков и установления сервитутов» администрация Юсьвинского муниципального округа Пермского края ПОСТАНОВЛЯЕТ:

1. Разрешить АО «Газпром газораспределение Пермь» 614000, г. Пермь, ул. Петропавловская, 43 (ИНН 5902183841, ОГРН 1025900512670), размещение объекта: «Газопровод давлением до 1,2 Мпа для размещения которого не требуется разрешения на строительство» на срок: 1(один) год с 06.04.2026 по 05.04.2027, способ размещения – подземный; бессрочно, способ размещения - наземный.

Местоположение: Пермский край, Юсьвинский м.о., п.Майкор, ул. Красноармейская, на землях, находящихся в государственной собственности в кадастровом квартале 81:05:1420029, согласно прилагаемой схеме предполагаемых к использованию земель или части земельного участка.

2. АО «Газпром газораспределение Пермь» после размещения объекта привести земли в состояние, пригодное для их использования.

3. Контроль за исполнением постановления возложить на Шидловскую Н.Ю., заместителя главы администрации Юсьвинского муниципального округа Пермского края по экономическому развитию.

Глава муниципального округа-
глава администрации Юсьвинского
муниципального округа Пермского края



Н.Г Никулин

Приложение к постановлению администрации
Юсьвинского муниципального округа Пермского края
от 06.04.2026 № 246-01-08вн-2026-284

Лист 1

Схема предполагаемых к использованию земель или части земельного участка

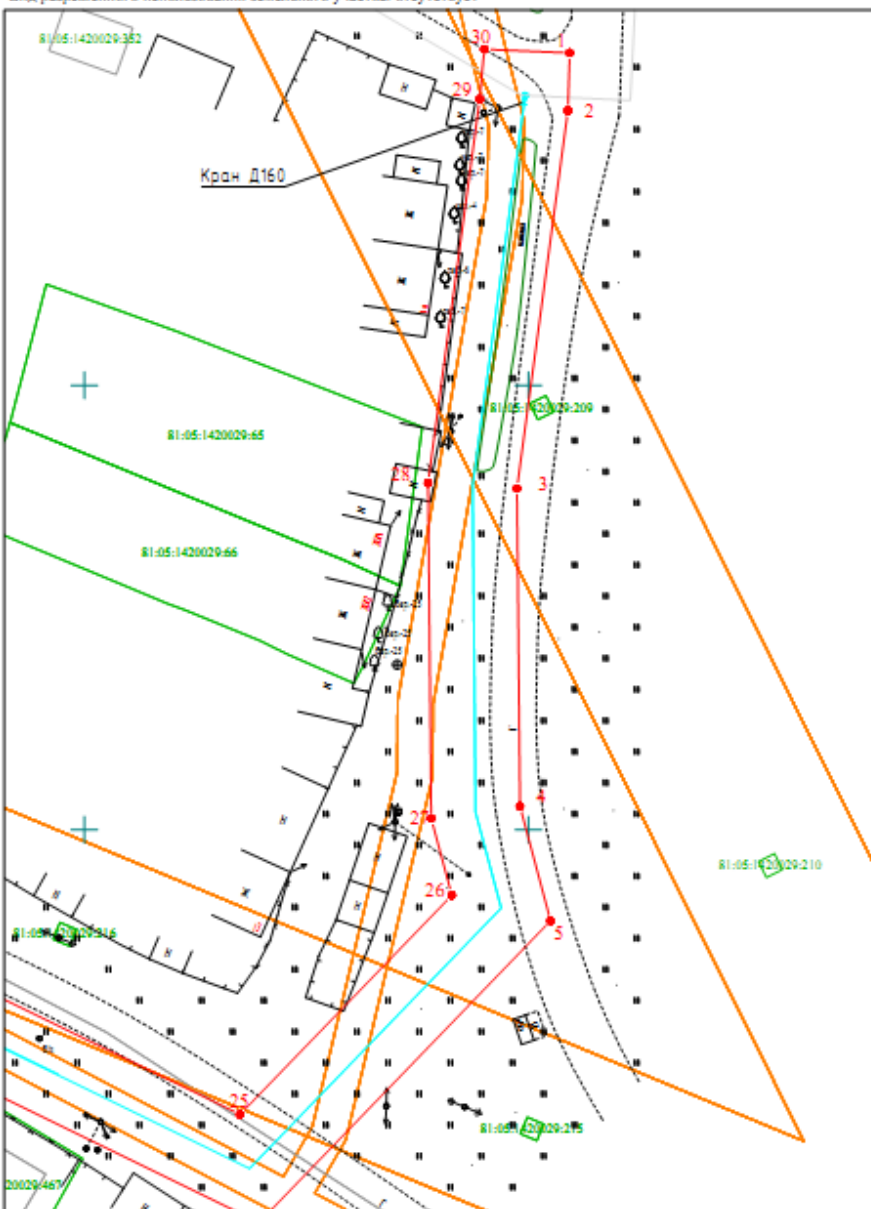
Объект: "Газопровод-ввод низкого давления до границы земельного участка по адресу: Пермский край, Юсьвинский район, п. Майкор, ул. Красноармейская, 1"

Местоположение: Пермский край, Юсьвинский м.о., п. Майкор, ул. Красноармейская

Площадь земель или части земельного участка, кв.м.: 3795

Категория земель: земли населенных пунктов

Вид разрешенного использования земельного участка: отсутствует



№ точки границы	Каталог координат (МСК-59), м	
	X	Y
1	628437,4	2213254,64
2	628430,91	2213254,44
3	628388,4	2213248,7
4	628352,65	2213249,05
5	628339,75	2213252,5
6	628305,81	2213219,66
7	628339,57	2213150,38
8	628351,12	2213124,45
9	628356,92	2213114,24
10	628360,37	2213105,89
11	628378,7	2213055,67
12	628388,24	2213034,25
13	628391,83	2213019,84
14	628393,66	2213020,24
15	628395,69	2213012,77
16	628395,44	2213009,87
17	628403,76	2212991,42
18	628407,5	2212982,4
19	628419,46	2212989,12
20	628415,13	2212998,65
21	628413,99	2213001,26
22	628409,94	2212999,49
23	628387,62	2213059,85
24	628348,63	2213154,6
25	628317,98	2213217,52
26	628342,64	2213241,37
27	628351,29	2213239,06
28	628389,02	2213238,7
29	628432,2	2213244,52
30	628437,81	2213245,05

Условные обозначения:

- 1-2 граница предполагаемых к использованию земель или части земельного участка
- граница земельного участка ранее учтенного в ЕГРН
- 81:05:1420029 — граница кадастрового квартала
- 81:05:1420029-474 — кадастровый номер квартала
- 81:05:1420029-474 — кадастровый номер земельного участка в кадастровом квартале
- проектируемый газопровод-ввод
- существующий газопровод
- обозначение наземного (конструктивного) элемента проектируемого газопровода-ввода
- граница зоны с особыми условиями использования территории учтенная в ЕГРН

Описание границ смежных землепользователей:

от т.1 до т.12, от т.16 до т.1 — земли, находящиеся в государственной (муниципальной) собственности;
от т.12 до т.16 — земельный участок с кадастровым номером 81:05:1420029:354.

Заявитель: Косачев О.В., по доверенности
(подпись, расшифровка подписи) № 2568 от 09.12.2025
М.П. Место

Схема предполагаемых к использованию земель или части земельного участка

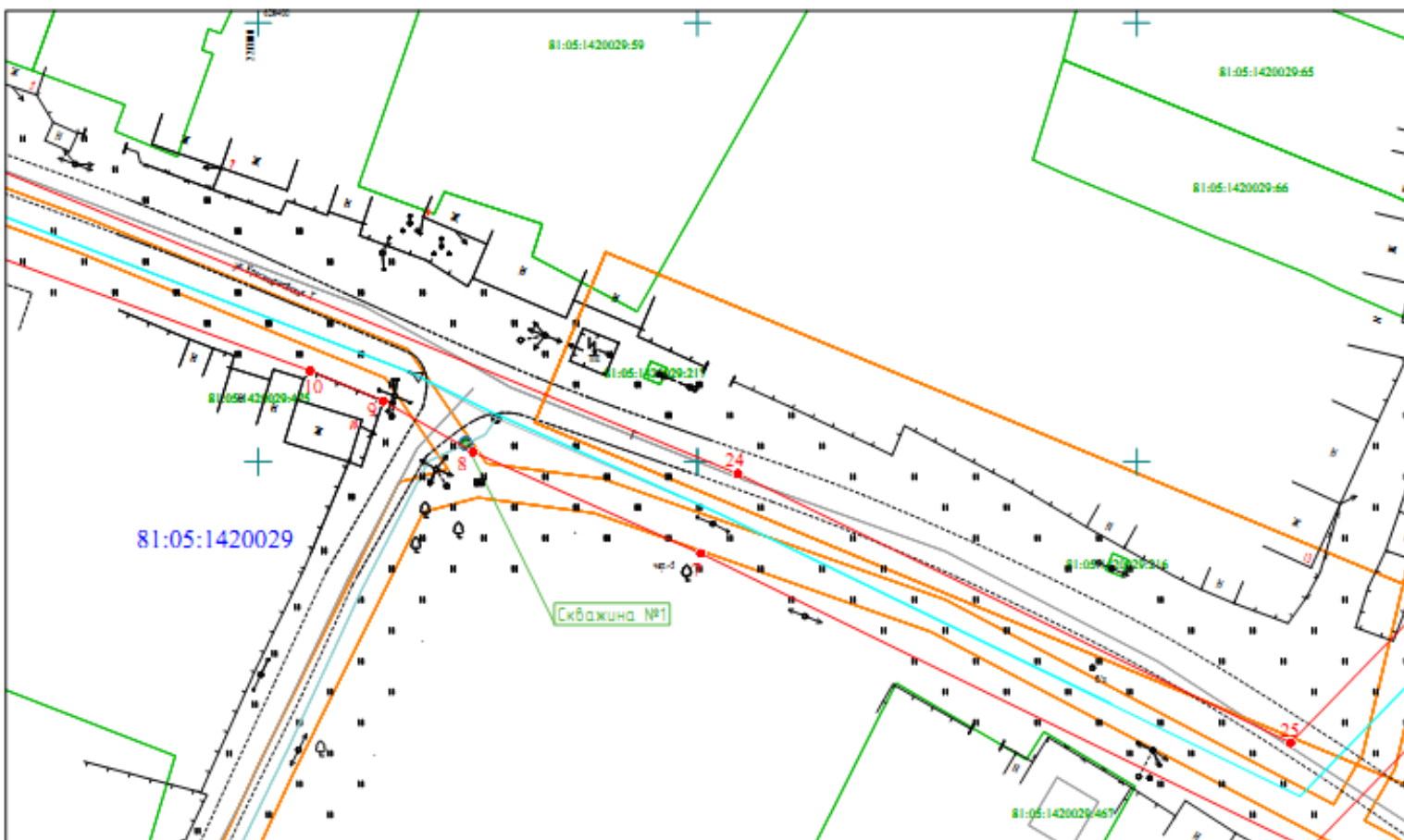
Объект: "Газопровод-авод низкого давления до границы земельного участка по адресу: Пермский край, Юсьвинский район, п. Майкор, ул. Красноармейская, 1"

Местоположение: Пермский край, Юсьвинский м.о., п. Майкор, ул. Красноармейская

Площадь земель или части земельного участка, кв.м.: 3795

Категория земель: земли населенных пунктов

Вид разрешенного использования земельного участка: отсутствует



№ точки границы	Координаты (МСК-59), м	
X	Y	
1	620477.4	2110294.66
2	620466.0	2110294.66
3	620388.4	2110283.7
4	620352.6	2110280.06
5	620338.75	2110272.4
6	620305.91	2110266.66
7	620308.97	2110263.98
8	620351.11	211024.85
9	620356.92	211034.24
10	620366.37	211035.89
11	620378.7	211038.67
12	620388.24	211034.25
13	620391.93	211028.93
14	620393.96	211036.24
15	620395.05	211032.77
16	620395.44	211038.37
17	620393.76	2112993.02
18	620407.3	2112983.3
19	620415.46	2112988.12
20	620415.11	2112988.65
21	620413.89	211301.26
22	620408.04	2112998.39
23	620373.62	211038.85
24	620348.63	2110356.6
25	620175.98	2110275.52
26	620162.64	211041.37
27	620151.29	2110296.06
28	620388.02	211038.7
29	620402.2	211044.52
30	620407.91	211045.05

Условные обозначения:

- граница предполагаемых к использованию земель или части земельного участка
- граница земельного участка ранее учтенного в ЕИРН
- граница кадастрового квартала
- кадастровый номер квартала
- кадастровый номер земельного участка в кадастровом квартале
- проектируемый газопровод-авод
- существующий газопровод
- обозначение наземного (конструктивного) элемента проектируемого газопровода-авода
- граница зоны с особыми условиями использования территории учтенная в ЕИРН

Описание границ смежных землепользователей:

от т.1 до т.12, от т.16 до т.1 - земли, находящиеся в государственной (муниципальной) собственности;
от т.12 до т.16 - земельный участок с кадастровым номером 81:05:1420029:354.

Заявитель:
(подпись, расшифровка подписи)
МФУ
(для кредитных организаций ИТЛ)

Косаченко О.В., по доверенности
№ 2568 от 09.12.2025
ИП

Схема предполагаемых к использованию земель или части земельного участка

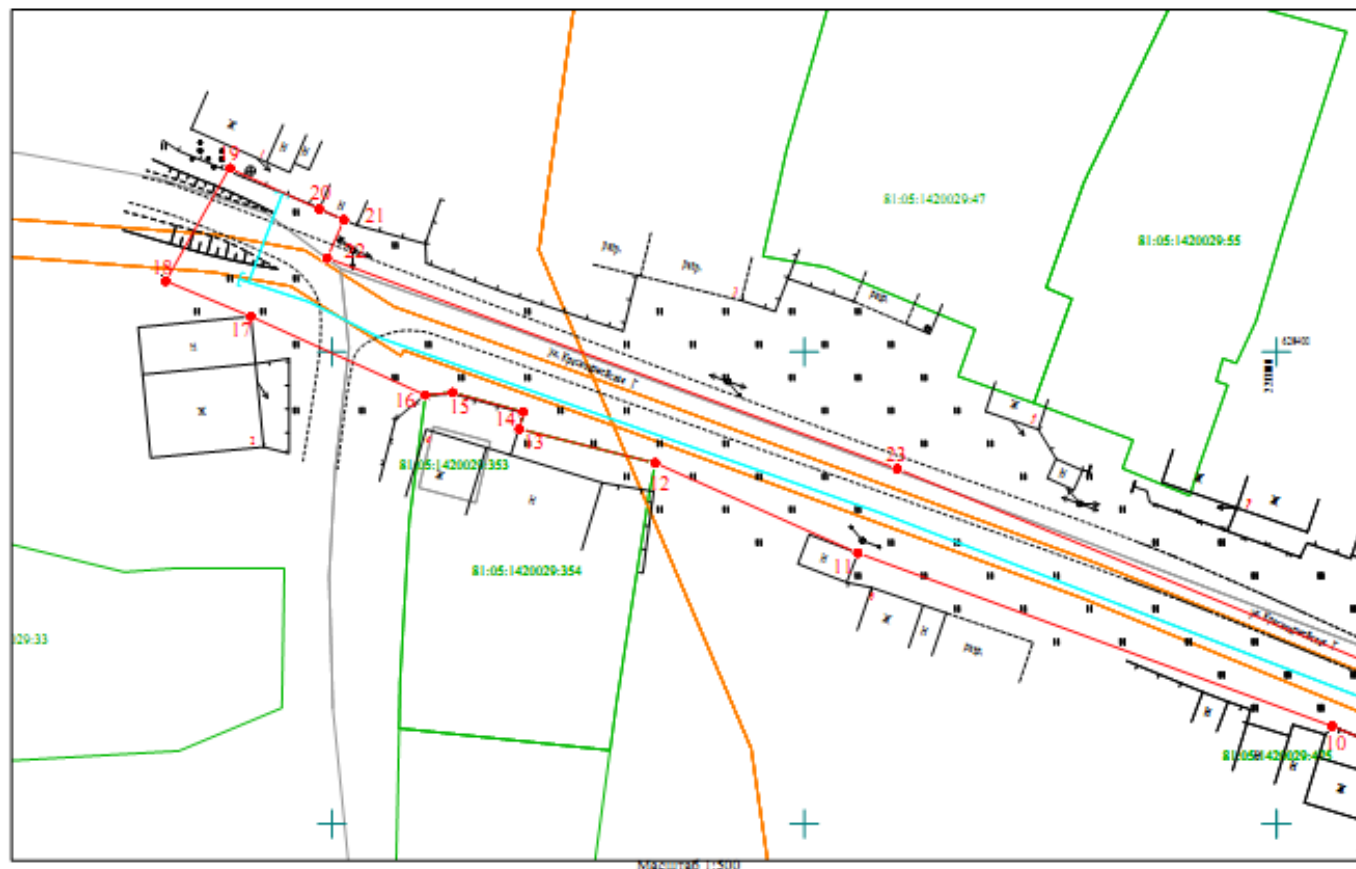
Объект: "Газопровод-ввод низкого давления до границы земельного участка по адресу: Пермский край, Юсьвинский район, п. Майкор, ул. Красноармейская, 1"

Местоположение: Пермский край, Юсьвинский м.о., п. Майкор, ул. Красноармейская

Площадь земель или части земельного участка, кв.м.: 3795

Категория земель: земли населенных пунктов

Вид разрешенного использования земельного участка: отсутствует



№ точки границы	Кординаты координат (МКС-96, м)	
	X	Y
1	620474	211224.66
2	620495	211224.66
3	62088.4	211320.7
4	62052.69	211248.09
5	62059.75	211222.5
6	62045.51	211219.66
7	62039.87	211190.16
8	62051.11	211324.45
9	62056.52	211324.29
10	62060.37	211345.89
11	62078.7	211059.67
12	62088.24	211034.25
13	62091.33	211019.84
14	62093.66	211002.28
15	62095.69	211012.77
16	62095.44	211008.87
17	62093.76	211001.62
18	62087.5	211002.1
19	62085.46	211009.12
20	62085.11	211006.65
21	62083.99	211001.26
22	62089.94	211009.69
23	62087.62	211009.89
24	62086.63	211016.6
25	62087.59	211027.52
26	62082.64	211041.37
27	62081.29	211029.06
28	62080.03	211028.7
29	62072.2	211024.52
30	62067.51	211024.05

Условные обозначения:

- граница предполагаемых к использованию земель или части земельного участка
- граница земельного участка ранее учтенного в ЕГРН
- граница кадастрового квартала
- 81:05:1420029 - кадастровый номер квартала
- 81:05:1420029-474 - кадастровый номер земельного участка в кадастровом квартале
- проектируемый газопровод-ввод
- существующий газопровод
- обозначение наземного (конструктивного) элемента проектируемого газопровода-ввода
- граница зоны с особыми условиями использования территории учтенная в ЕГРН

Описание границ смежных землепользователей:

от т.1 до т.12, от т.16 до т.1 - земли, находящиеся в государственной (муниципальной) собственности;
от т.12 до т.16 - земельный участок с кадастровым номером 81:05:1420029:354.

Заявитель: Косычева О.В., по доверенности
(подпись, расшифровка подписи)
 № 2568 от 09.12.2025
МТ
(для кредитования эск и ИТ)
 Место