



ПОСТАНОВЛЕНИЕ
Администрации Юсьвинского муниципального округа
Пермского края

16.03.2026

246-01-08ВН-2026-208

О размещении объекта
«Газопровод-ввод низкого давления»

Рассмотрев заявление АО «Газпром газораспределение Пермь» и в соответствии со ст.39.33, 39.36 Земельного кодекса РФ, постановлением Правительства Пермского края от 22.07.2015 № 478-п «Об утверждении Положения о порядке и условиях размещения объектов на землях или земельных участках, находящихся в государственной или муниципальной собственности, на территории Пермского края без предоставления земельных участков и установления сервитутов» администрация Юсьвинского муниципального округа Пермского края ПОСТАНОВЛЯЕТ:

1. Разрешить АО «Газпром газораспределение Пермь» 614000, г. Пермь, ул. Петропавловская, 43 (ИНН 5902183841, ОГРН 1025900512670), размещение объекта: «Газопровод давлением до 1,2 Мпа для размещения которого не требуется разрешения на строительство» на срок: 1(один) год с 16.03.2026 по 15.03.2027, способ размещения - подземный.

Местоположение: Пермский край, Юсьвинский м.о., п. Майкор, на землях, находящихся в государственной собственности в кадастровом квартале 81:05:1420020, 81:05:1420026, 81:05:1420027, согласно прилагаемой схеме предполагаемых к использованию земель или части земельного участка.

2. АО «Газпром газораспределение Пермь» после размещения объекта привести земли в состояние, пригодное для их использования.

3. Контроль за исполнением постановления возложить на Шидловскую Н.Ю., заместителя главы администрации Юсьвинского муниципального округа Пермского края по экономическому развитию.

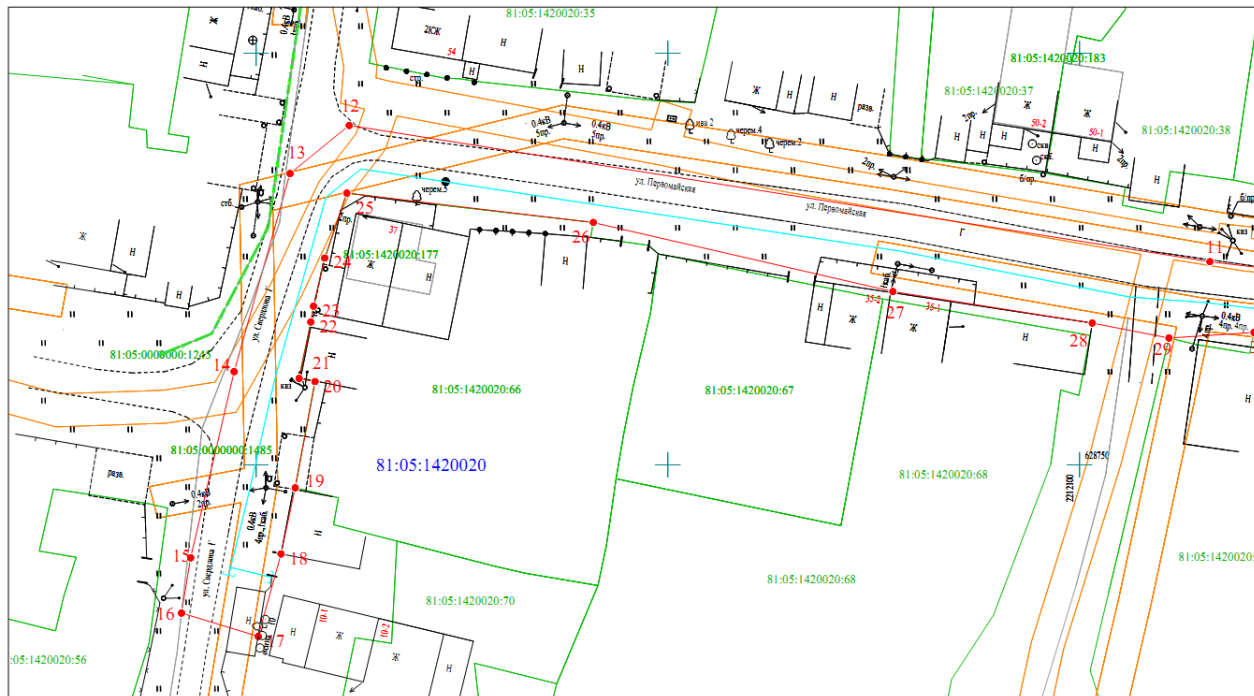
Глава муниципального округа-
глава администрации Юсьвинского
муниципального округа Пермского края



Н.Г Никулин

Схема предполагаемых к использованию земель или части земельного участка

Объект: "Газопровод-ввод низкого давления Пермский край, Юсьвинский р-н, п. Майкор, ул.Свердлова, д. 10, кв. 1"
Местоположение: Пермский край, Юсьвинский м.о., п. Майкор, ул.Свердлова
Площадь земель или части земельного участка, кв.м.: 3015
Категория земель: земли населённых пунктов
Вид разрешенного использования земельного участка: отсутствует



№ точки границы	Каталог координат (МСК-59), м	
	X	Y
1	628746.27	2212289.71
2	628746.31	2212291.50
3	628740.95	2212291.48
4	628751.07	2212289.46
5	628753.04	2212289.57
6	628756.21	2212290.97
7	628759.53	2212237.79
8	628765.55	2212225.37
9	628760.35	2212221.25
10	628767.21	2212177.50
11	628774.69	2212115.83
12	628791.24	2212011.31
13	628785.39	2212004.12
14	628761.32	2211997.34
15	628738.70	2211992.06
16	628731.99	2211990.95
17	628729.15	2212000.27
18	628739.18	2212003.04
19	628747.20	2212004.76
20	628760.11	2212007.16
21	628760.50	2212005.22
22	628767.36	2212006.65
23	628769.28	2212006.98
24	628775.12	2212008.34
25	628783.02	2212011.02
26	628779.45	2212040.95
27	628771.05	2212077.33
28	628767.22	2212101.54
29	628765.41	2212110.86
30	628766.08	2212121.18
31	628764.04	2212133.58
32	628758.63	2212178.86
33	628756.07	2212200.22
34	628751.51	2212226.94
35	628749.47	2212238.45

Масштаб 1:1000

Описание границ смежных землепользователей:

от т.1 до т.3, от т.5 до т.19, от т.26 до т.30, от т.31 до т.1 - земли, находящиеся в государственной (муниципальной) собственности;
от т.3 до т.5 - земельный участок с кадастровым номером 81:05:0000000:1408;
от т.19 до т.26 - земельный участок с кадастровым номером 81:05:1420020:66;
от т.30 до т.31 - земельный участок с кадастровым номером 81:05:1420020:81

Условные обозначения:

- граница предполагаемых к использованию земель или части земельного участка
- граница земельного участка ранее учтенного в ЕГРН
- граница кадастрового квартала
- кадастровый номер квартала
- кадастровый номер земельного участка в кадастровом квартале
- проектируемый газопровод-ввод
- существующий газопровод
- обозначение наземного (конструктивного) элемента проектируемого газопровода-ввода
- граница зоны с особыми условиями использования территории учтенная в ЕГРН

Заявитель Косачев О.В., по доверенности
(подпись, расшифровка подписи) № 2568 от 09.12.2025
МП Верно
(для юридических лиц и ИП)

Схема предполагаемых к использованию земель или части земельного участка

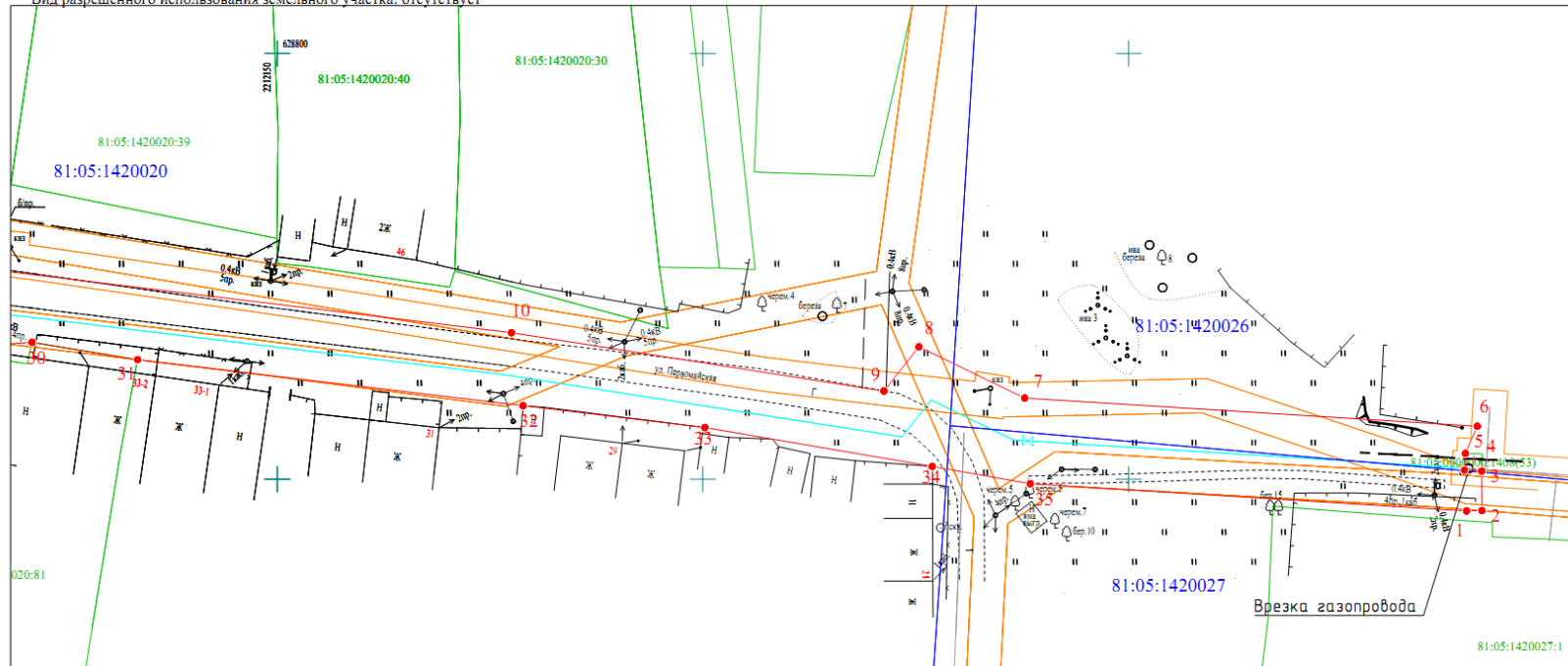
Объект: "Газопровод-ввод низкого давления Пермский край, Юсьвинский р-н, п. Майкор, ул.Свердлова, д. 10, кв. 1"

Местоположение: Пермский край, Юсьвинский м.о., п. Майкор, ул.Свердлова

Площадь земель или части земельного участка, кв.м.: 3015

Категория земель: земли населённых пунктов

Вид разрешенного использования земельного участка: отсутствует



Масштаб 1:1000


Описание границ смежных землепользователей:

от т.1 до т.3, от т.5 до т.19, от т.26 до т.30, от т.31 до т.1 - земли, находящиеся в государственной (муниципальной) собственности;
от т.3 до т.5 - земельный участок с кадастровым номером 81:05:0000000:1408;
от т.19 до т.26 - земельный участок с кадастровым номером 81:05:1420020:66;
от т.30 до т.31 - земельный участок с кадастровым номером 81:05:1420020:81

Условные обозначения:

- - граница предполагаемых к использованию земель или части земельного участка
- - граница земельного участка ранее учтенного в ЕГРН
- - граница кадастрового квартала
- 81:05:1420020 - кадастровый номер квартала
- 81:05:1420020:81 - кадастровый номер земельного участка в кадастровом квартале
- - проектируемый газопровод-ввод
- - существующий газопровод
- - обозначение наземного (конструктивного) элемента проектируемого газопровода-ввода
- - граница зоны с особыми условиями использования территории учтенная в ЕГРН

№ точки границы	Каталог координат (МСК-59), м		№ точки границы	Каталог координат (МСК-59), м	
	X	Y		X	Y
1	628746,27	2212289,71	19	628747,20	2212004,76
2	628746,31	2212291,50	20	628760,11	2212007,16
3	628750,95	2212291,48	21	628760,50	2212005,22
4	628751,07	2212289,46	22	628767,36	2212006,65
5	628753,04	2212289,57	23	628769,28	2212006,98
6	628756,21	2212290,97	24	628775,12	2212008,34
7	628759,53	2212237,79	25	628783,02	2212011,02
8	628765,55	2212225,37	26	628779,45	2212040,95
9	628760,35	2212221,25	27	628771,05	2212077,33
10	628767,21	2212177,50	28	628767,22	2212101,54
11	628774,69	2212115,83	29	628765,41	2212110,86
12	628791,24	2212011,31	30	628766,08	2212121,18
13	628785,39	2212004,12	31	628764,04	2212133,58
14	628761,32	2211997,34	32	628758,63	2212178,86
15	628738,70	2211992,06	33	628756,07	2212000,22
16	628731,99	2211990,95	34	628751,51	2212226,94
17	628729,15	2212000,27	35	628749,47	2212238,45
18	628739,18	2212003,04			

Заявитель  Косачев О.В., по доверенности
(подпись, расшифровка подписи) № 2568 от 09.12.2025
(для юридических лиц и ИП) Верно

