



ПОСТАНОВЛЕНИЕ
Администрации Юсьвинского муниципального округа
Пермского края

13.03.2026

246-01-08вн-2026-186

О размещении объекта
«Газопровод-ввод низкого давления»

Рассмотрев заявление АО «Газпром газораспределение Пермь» и в соответствии со ст.39.33, 39.36 Земельного кодекса РФ, постановлением Правительства Пермского края от 22.07.2015 № 478-п «Об утверждении Положения о порядке и условиях размещения объектов на землях или земельных участках, находящихся в государственной или муниципальной собственности, на территории Пермского края без предоставления земельных участков и установления сервитутов» администрация Юсьвинского муниципального округа Пермского края ПОСТАНОВЛЯЕТ:

1. Разрешить АО «Газпром газораспределение Пермь» 614000, г. Пермь, ул. Петропавловская, 43 (ИНН 5902183841, ОГРН 1025900512670), размещение объекта: «Газопровод давлением до 1,2 Мпа для размещения которого не требуется разрешения на строительство» на срок: 1(один) год с 12.03.2026 по 11.03.2027, способ размещения – подземный.

Местоположение: Пермский край, Юсьвинский м.о., п. Майкор, на землях, находящихся в государственной собственности в кадастровом квартале 81:05:1420018, 81:05:1420016 и на земельном участке, находящемся в муниципальной собственности с кадастровым номером 81:05:0000000:1585, согласно прилагаемой схеме предполагаемых к использованию земель или части земельного участка.

2. АО «Газпром газораспределение Пермь» после размещения объекта привести земли в состояние, пригодное для их использования.

3. Контроль за исполнением постановления возложить на Шидловскую Н.Ю., заместителя главы администрации Юсьвинского муниципального округа Пермского края по экономическому развитию.

Глава муниципального округа-
глава администрации Юсьвинского
муниципального округа Пермского края

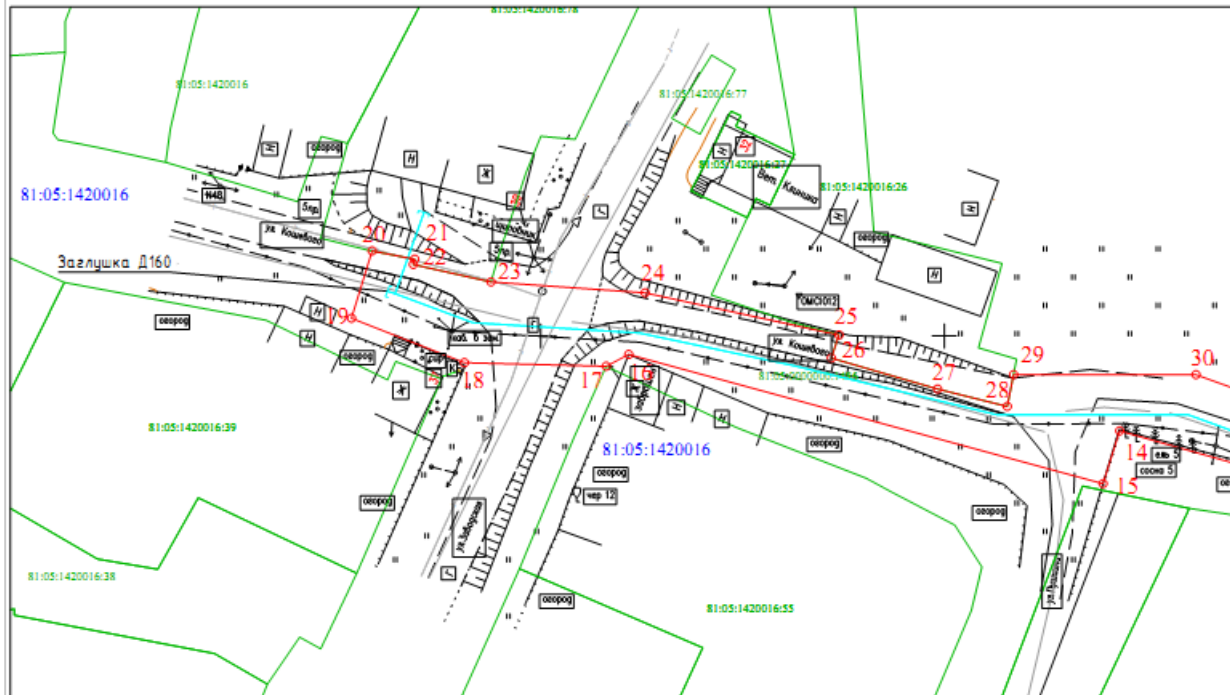
Н.Г Никулин



Схема предполагаемых к использованию земель или части земельного участка

Объект: "Газопровод-ввод низкого давления п. Майкор, ул. Заводская, 39"
Местоположение: Пермский край, Юсьвинский м.о., п. Майкор, ул.заводская/Площадь земель или части земельного участка, кв.м.: 3016
Категория земель: земли населенных пунктов
Вид разрешенного использования земельного участка: отсутствует

Лист 1



Масштаб 1:500

Описание грани смежных землепользователей:

от т.1 до т.2, от т.6 до т.8, от т.10 до т.12, от т.39 до т.40, от т.42 до т.44, от т.47 до т.49 - земельный участок с кадастровым номером 81:05:0000000:1585;
от т.2 до т.4 - земельный участок с кадастровым номером 81:05:1420018:19;
от т.4 до т.6 - земельный участок с кадастровым номером 81:05:1420018:18;
от т.8 до т.10 - земельный участок с кадастровым номером 81:05:1420018:15;
от т.12 до т.20, от т.23 до т.25, от т.29 до т.31, от т.38 до т.39 - земли, находящиеся в государственной (муниципальной) собственности;
от т.20 до т.23 - земельный участок с кадастровым номером 81:05:1420016:78;
от т.25 до т.29 - земельный участок с кадастровым номером 81:05:1420016:26;
от т.31 до т.38 - земельный участок с кадастровым номером 81:05:1420016:31;
от т.40 до т.41 - земельный участок с кадастровым номером 81:05:1420018:339;
от т.41 до т.42 - земельный участок с кадастровым номером 81:05:1420018:8;
от т.44 до т.47 - земельный участок с кадастровым номером 81:05:1420018:12;
от т.49 до т.1 - земельный участок с кадастровым номером 81:05:1420018:20.

Условные обозначения:

- граница предполагаемых к использованию земель или части земельного участка
- граница земельного участка ранее учтенного в ЕГРН
- граница кадастрового квартала
- кадастровый номер квартала
- кадастровый номер земельного участка в кадастровом квартале
- проектируемый газопровод-ввод
- существующий газопровод
- обозначение наземного (конструктивного) элемента проектируемого газопровода-ввода
- граница зоны с особыми условиями использования территории учтенная в ЕГРН

№ точки границы	Каталог координат (МСК-59), м	
	X	Y
1	629221,02	2211854,93
2	629225,26	2211824,13
3	629226,74	2211812,38
4	629227,24	2211793,95
5	629232,89	2211768,2
6	629228,51	2211766,87
7	629225,1	2211762,3
8	629239,89	2211717,5
9	629254,03	2211672,8
10	629251,04	2211671,5
11	629253,59	2211662,67
12	629259,75	2211655,82
13	629275,27	2211617,67
14	629288,24	2211571,72
15	629281,71	2211569,66
16	629297,72	2211510,9
17	629296,26	2211508,1
18	629296,7	2211490,53
19	629302,2	2211476,56
20	629310,53	2211479,11
21	629299,53	2211484,37
22	629298,88	2211484,21
23	629306,71	2211493,84
24	629305,35	2211512,92
25	629300,12	2211536,04
26	629297,27	2211536
27	629293,44	2211549,16
28	629291,27	2211557,8
29	629295,22	2211558,58
30	629295,22	2211581,17
31	629287,12	2211603,54
32	629285,55	2211603,02
33	629280,18	2211608,27
34	629278,92	2211620,27
35	629278,29	2211623,71
36	629274,2	2211625,56
37	629265,57	2211653,7
38	629269,05	2211654,82
39	629266,96	2211658,37
40	629261,19	2211673,28
41	629250,71	2211713,98
42	629238,31	2211755,22
43	629240,14	2211761,07
44	629237,65	2211766,68
45	629233,75	2211782,77
46	629232,62	2211791,79
47	629232,41	2211815,28
48	629229,78	2211861,53
49	629219,65	2211860,63

Заявитель: Косова О.В., по доверенности
(подпись, расшифровка подписи) № 2568 от 09.12.2025
М.П. Верно
(для юридических лиц и ИП)

Схема предполагаемых к использованию земель или части земельного участка

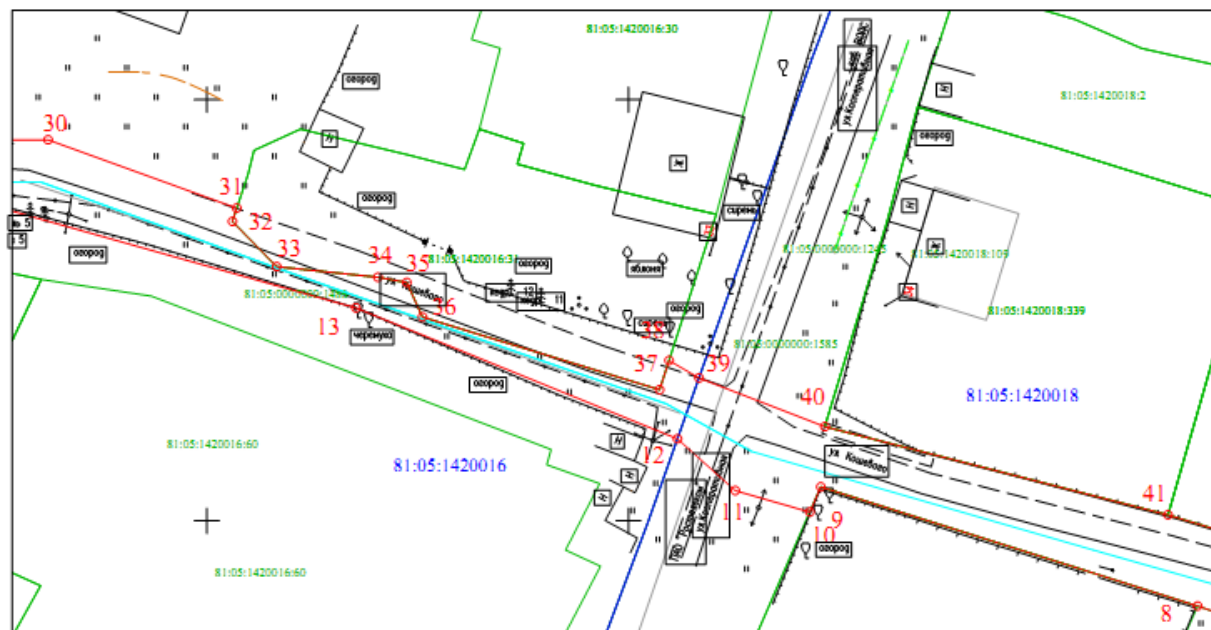
Объект: "Газопровод-ввод низкого давления п. Майкор, ул. Заводская, 39"

Местоположение: Пермский край, Юсьвинский м.о.п. Майкор, ул.заводская|Площадь земель или части земельного участка, кв.м.: 3016

Категория земель: земли населённых пунктов

Вид разрешенного использования земельного участка: отсутствует

Лист 2



Масштаб 1:500

Описание границ смежных землепользователей:

от т.1 до т.2, от т.6 до т.8, от т.10 до т.12, от т.39 до т.40, от т.42 до т.44, от т.47 до т.49 - земельный участок с кадастровым номером 81:05:0000000:1585;
 от т.2 до т.4 - земельный участок с кадастровым номером 81:05:1420018:19;
 от т.4 до т.6 - земельный участок с кадастровым номером 81:05:1420018:18;
 от т.8 до т.10 - земельный участок с кадастровым номером 81:05:1420018:15;
 от т.12 до т.20, от т.23 до т.25, от т.29 до т.31, от т.38 до т.39 - земли, находящиеся в государственной (муниципальной) собственности;
 от т.20 до т.23 - земельный участок с кадастровым номером 81:05:1420016:78;
 от т.25 до т.29 - земельный участок с кадастровым номером 81:05:1420016:26;
 от т.31 до т.38 - земельный участок с кадастровым номером 81:05:1420016:31;
 от т.40 до т.41 - земельный участок с кадастровым номером 81:05:1420018:339;
 от т.41 до т.42 - земельный участок с кадастровым номером 81:05:1420018:8;
 от т.44 до т.47 - земельный участок с кадастровым номером 81:05:1420018:12;
 от т.49 до т.1 - земельный участок с кадастровым номером 81:05:1420018:20.

Условные обозначения:

- граница предполагаемых к использованию земель или части земельного участка
- граница земельного участка ранее учтенного в ЕГРН
- 81:05:1420018 - граница кадастрового квартала
- 81:05:0000000:1585 - кадастровый номер земельного участка в кадастровом квартале
- проектируемый газопровод-ввод
- существующий газопровод
- обозначение наземного (конструктивного) элемента проектируемого газопровода-ввода
- граница зоны с особыми условиями использования территории учтенная в ЕГРН

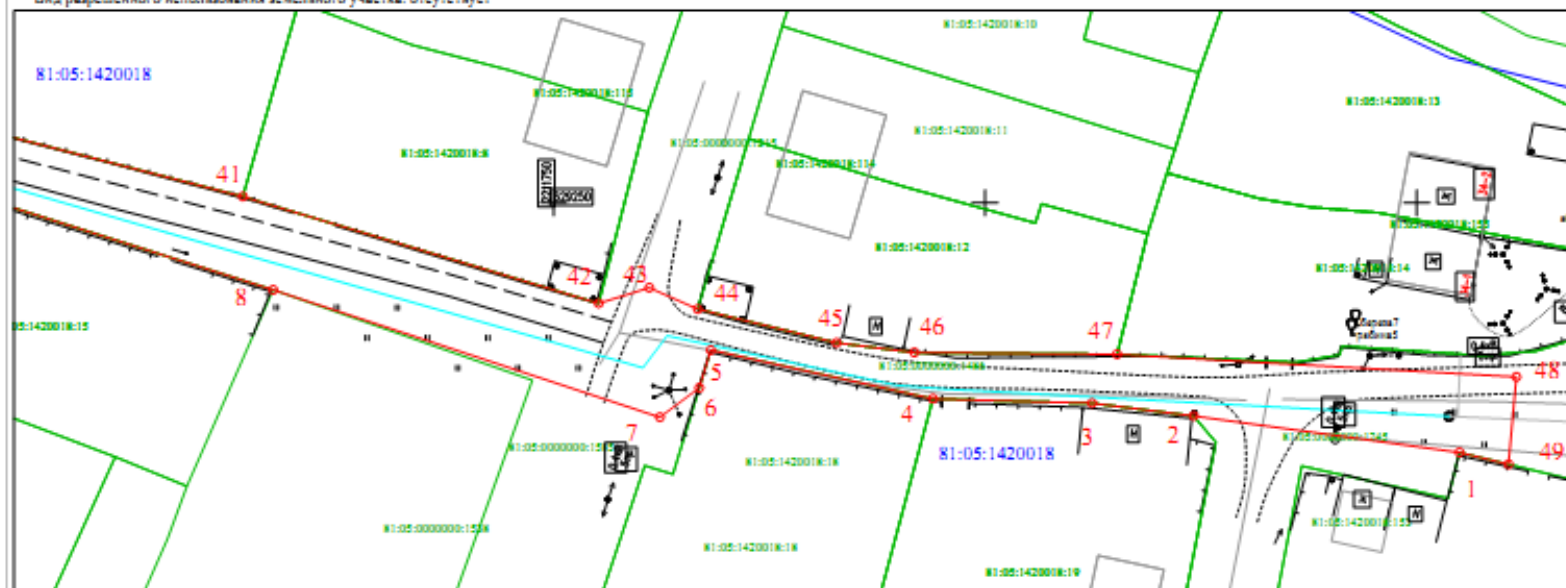
№ точки границы	Каталог координат (МСК-59), м	
	X	Y
1	629221,02	2211854,93
2	629225,26	2211824,13
3	629226,74	2211812,38
4	629227,24	2211795,95
5	629232,89	2211768,2
6	629238,51	2211766,87
7	629225,1	2211762,3
8	629239,89	2211717,5
9	629254,03	2211672,8
10	629251,04	2211671,5
11	629253,59	2211662,67
12	629259,75	2211655,82
13	629275,27	2211617,67
14	629288,24	2211571,72
15	629281,71	2211569,66
16	629297,72	2211519,9
17	629296,26	2211508,1
18	629296,7	2211490,53
19	629302,2	2211476,56
20	629310,53	2211479,11
21	629309,53	2211484,37
22	629308,88	2211484,21
23	629306,71	2211493,84
24	629305,35	2211512,92
25	629300,12	2211536,94
26	629297,27	2211536
27	629293,44	2211549,16
28	629291,27	2211557,8
29	629295,22	2211558,58
30	629295,22	2211581,17
31	629287,12	2211605,54
32	629285,55	2211605,02
33	629280,18	2211608,27
34	629278,92	2211620,27
35	629278,29	2211623,71
36	629274,2	2211625,56
37	629265,57	2211653,7
38	629269,03	2211654,82
39	629266,96	2211658,37
40	629261,19	2211673,28
41	629250,71	2211715,98
42	629238,31	2211755,22
43	629240,14	2211761,07
44	629237,65	2211766,68
45	629233,75	2211782,77
46	629232,62	2211791,79
47	629232,41	2211815,28
48	629229,78	2211861,53
49	629219,65	2211860,63

Заявитель: Косаченко О.В., по доверенности
 (подпись, расшифровка подписи) № 2568 от 09.12.2025
 МП Дата
 (для идентификации лиц и ИТ)

Схема предполагаемых к использованию земель или части земельного участка

Объект: Газопровод-ввод низкого давления п. Майкор, ул. Закодская, 39
 Местоположение: Пермский край, Юсьвинский м.о., п. Майкор, ул. Закодская/Площадь земель или части земельного участка, ка.м.: 3016
 Категория земель: земли населенных пунктов
 Вид разрешенного использования земельного участка: отсутствует

Лист 3



Описание границ смежных землевладельцев:

от т.1 до т.2, от т.6 до т.8, от т.10 до т.12, от т.39 до т.40, от т.42 до т.44, от т.47 до т.49 - земельный участок с кадастровым номером 81:05:0000000:1585;
 от т.2 до т.4 - земельный участок с кадастровым номером 81:05:1420018:19;
 от т.4 до т.6 - земельный участок с кадастровым номером 81:05:1420018:18;
 от т.8 до т.10 - земельный участок с кадастровым номером 81:05:1420018:15;
 от т.12 до т.20, от т.23 до т.25, от т.29 до т.31, от т.38 до т.39 - земли, находящиеся в государственной (муниципальной) собственности;
 от т.20 до т.23 - земельный участок с кадастровым номером 81:05:1420018:78;
 от т.25 до т.29 - земельный участок с кадастровым номером 81:05:1420018:26;
 от т.31 до т.38 - земельный участок с кадастровым номером 81:05:1420018:31;
 от т.40 до т.41 - земельный участок с кадастровым номером 81:05:1420018:339;
 от т.41 до т.42 - земельный участок с кадастровым номером 81:05:1420018:8;
 от т.44 до т.47 - земельный участок с кадастровым номером 81:05:1420018:12;
 от т.49 до т.1 - земельный участок с кадастровым номером 81:05:1420018:20.

- Условные обозначения:
- граница предполагаемых к использованию земель или части земельного участка
 - граница земельного участка ранее учтенного в ЕГРН
 - граница кадастрового квартала
 - кадастровый номер квартала
 - кадастровый номер земельного участка в кадастровом квартале
 - проектируемый газопровод-ввод
 - существующий газопровод
 - обозначение наземного (конструктивного) элемента проектируемого газопровода-ввода
 - граница зоны с особыми условиями использования территории учтенная в ЕГРН

Масштаб 1:500

№ точки границы	Каталог координат (МСК-59), м		№ точки границы	Каталог координат (МСК-59), м		№ точки границы	Каталог координат (МСК-59), м	
	X	Y		X	Y		X	Y
1	62021.02	2211854.93	21	620369.55	2211484.37	41	620250.71	2211713.98
2	62025.26	2211824.13	22	620368.88	2211484.21	42	620238.51	2211755.22
3	62026.76	2211812.38	23	620366.71	2211493.84	43	620240.14	2211761.07
4	62027.24	2211799.95	24	620369.35	2211512.92	44	620237.65	2211766.68
5	62032.89	2211788.2	25	620368.12	2211536.94	45	620235.75	2211782.77
6	62038.51	2211766.87	26	620367.27	2211536	46	620232.62	2211791.79
7	62042.1	2211762.3	27	620363.44	2211549.16	47	620232.41	2211815.28
8	62049.89	2211717.5	28	620361.27	2211557.8	48	620229.78	2211861.53
9	62054.03	2211672.8	29	620359.22	2211588.58	49	620219.65	2211868.85
10	62061.04	2211671.5	30	620359.22	2211581.17			
11	62053.99	2211662.67	31	620378.12	2211603.54			
12	62059.75	2211655.82	32	620385.55	2211603.02			
13	62075.27	2211617.67	33	620388.18	2211608.27			
14	62088.24	2211571.72	34	620278.92	2211620.27			
15	62081.71	2211568.66	35	620278.29	2211623.71			
16	62097.72	2211510.9	36	620274.2	2211625.56			
17	62096.26	2211508.1	37	620268.57	2211635.7			
18	62096.7	2211496.53	38	620268.85	2211654.82			
19	62092.2	2211476.56	39	620266.96	2211658.37			
20	62038.55	2211479.11	40	620261.19	2211673.28			

Законитель
 (подпись, расшифровка подписи) **Косаченко О.В., по доверенности**
 № 2568 от 09.12.2025
 М.П.
 Дата: _____