



**ПОСТАНОВЛЕНИЕ**  
**Администрации Юсьвинского муниципального округа**  
**Пермского края**

13.03.2026

246-01-08вн-2026-191

О размещении объекта  
«Газопровод-ввод низкого давления»

Рассмотрев заявление АО «Газпром газораспределение Пермь» и в соответствии со ст.39.33, 39.36 Земельного кодекса РФ, постановлением Правительства Пермского края от 22.07.2015 № 478-п «Об утверждении Положения о порядке и условиях размещения объектов на землях или земельных участках, находящихся в государственной или муниципальной собственности, на территории Пермского края без предоставления земельных участков и установления сервитутов» администрация Юсьвинского муниципального округа Пермского края ПОСТАНОВЛЯЕТ:

1. Разрешить АО «Газпром газораспределение Пермь» 614000, г. Пермь, ул. Петропавловская, 43 (ИНН 5902183841, ОГРН 1025900512670), размещение объекта: «Газопровод давлением до 1,2 Мпа для размещения которого не требуется разрешения на строительство» на срок: 1(один) год с 16.03.2026 по 15.03.2027, способ размещения - подземный.

Местоположение: Пермский край, Юсьвинский м.о., п. Майкор, на землях, находящихся в государственной собственности в кадастровом квартале 81:05:1420018, 81:05:1420019, 81:05:1420022, 81:05:1420012, 81:05:1420013 и на земельных участках кадастровый номер 81:05:000000:1585, 81:05:1420019:299, находящихся в муниципальной собственности, согласно прилагаемой схеме предполагаемых к использованию земель или части земельного участка.

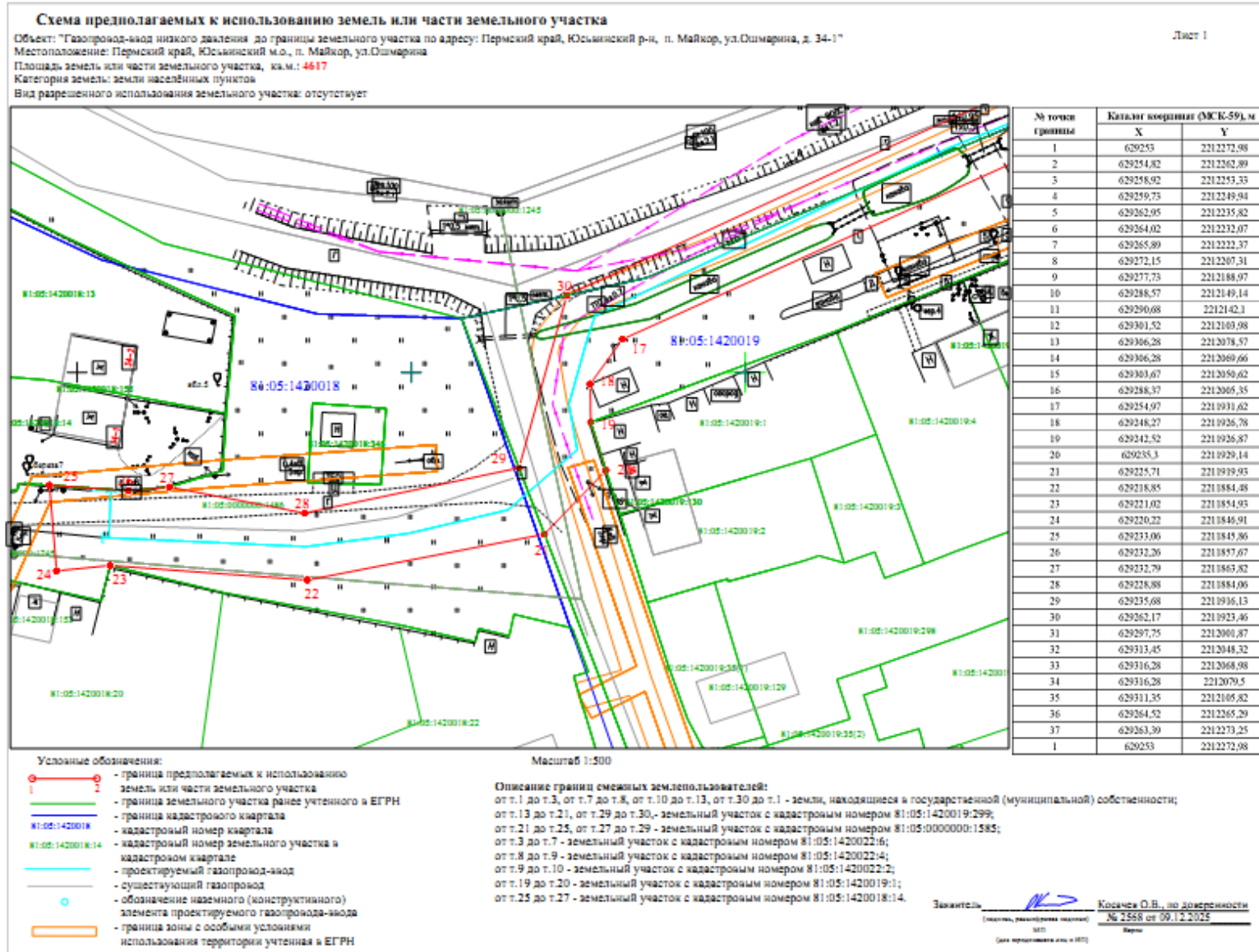
2. АО «Газпром газораспределение Пермь» после размещения объекта привести земли в состояние, пригодное для их использования.

3. Контроль за исполнением постановления возложить на Шидловскую Н.Ю., заместителя главы администрации Юсьвинского муниципального округа Пермского края по экономическому развитию.

Глава муниципального округа-  
глава администрации Юсьвинского  
муниципального округа Пермского края



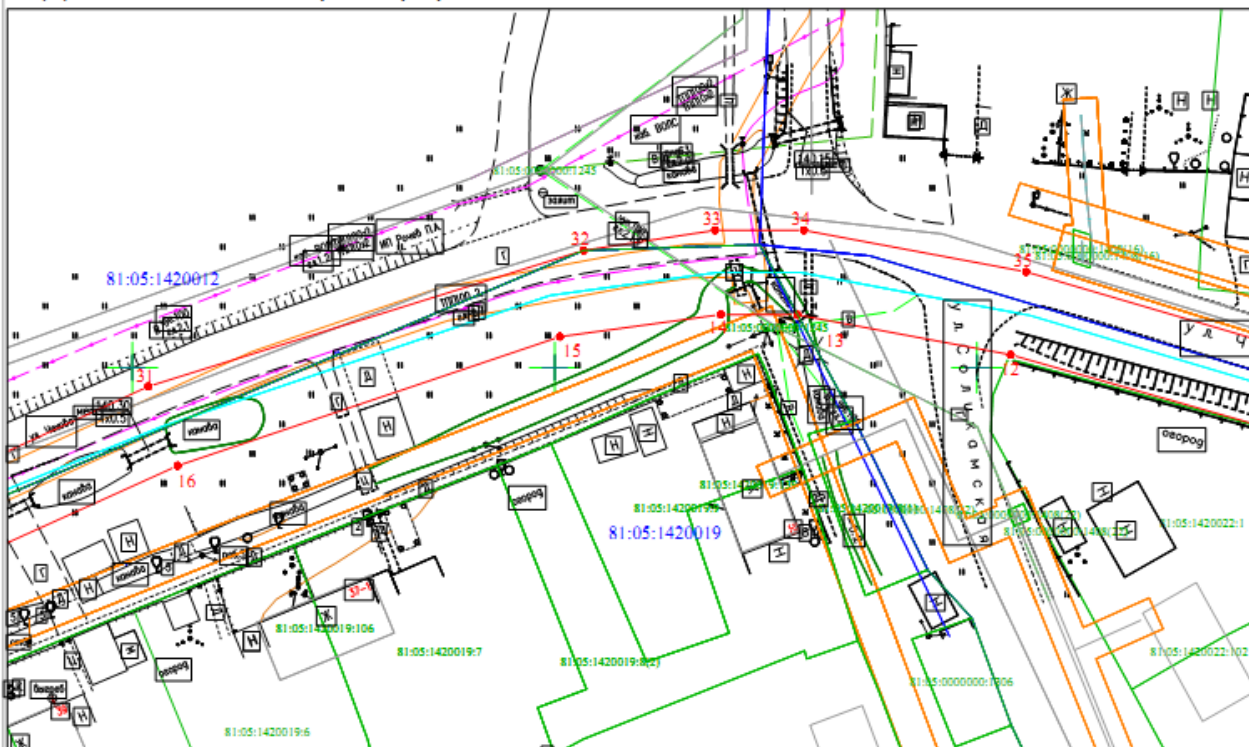
Н.Г Никулин



### Схема предполагаемых к использованию земель или части земельного участка

Объект: "Газопровод-ввод низкого давления до границы земельного участка по адресу: Пермский край, Юсьвинский р-н, п. Майкор, ул.Ошмарина, д. 34-1"  
 Местоположение: Пермский край, Юсьвинский м.о., п. Майкор, ул.Ошмарина  
 Площадь земель или части земельного участка, кв.м.: 4617  
 Категория земель: земли населённых пунктов  
 Вид разрешенного использования земельного участка: отсутствует

Лист 2



Масштаб 1:500


#### Условные обозначения:

- 1 — 2 граница предполагаемых к использованию земель или части земельного участка
- граница земельного участка ранее учтенного в ЕГРН
- граница кадастрового квартала
- 81:05:1420018 кадастровый номер квартала
- 81:05:1420018:14 кадастровый номер земельного участка в кадастровом квартале
- проектируемый газопровод-ввод
- существующий газопровод
- обозначение наземного (конструктивного) элемента проектируемого газопровода-ввода
- граница зоны с особыми условиями использования территории учтенная в ЕГРН

#### Описание границ смежных землепользователей:

от т.1 до т.3, от т.7 до т.8, от т.10 до т.13, от т.30 до т.1 - земли, находящиеся в государственной (муниципальной) собственности;  
 от т.13 до т.21, от т.29 до т.30 - земельный участок с кадастровым номером 81:05:1420019:299;  
 от т.21 до т.25, от т.27 до т.29 - земельный участок с кадастровым номером 81:05:0000000:1585;  
 от т.3 до т.7 - земельный участок с кадастровым номером 81:05:1420022:6;  
 от т.8 до т.9 - земельный участок с кадастровым номером 81:05:1420022:4;  
 от т.9 до т.10 - земельный участок с кадастровым номером 81:05:1420022:2;  
 от т.19 до т.20 - земельный участок с кадастровым номером 81:05:1420019:1;  
 от т.25 до т.27 - земельный участок с кадастровым номером 81:05:1420018:14.

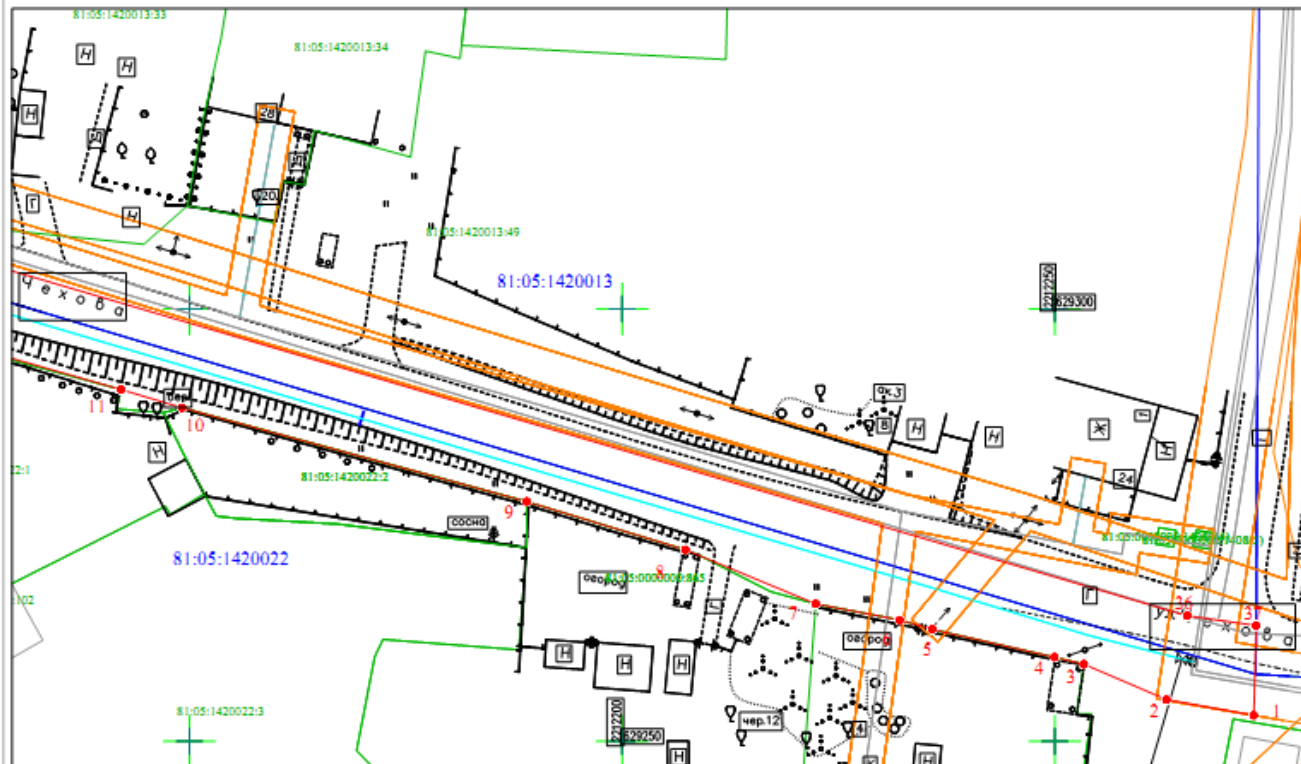
№ точки границы	Каталог координат (МСК-59), м	
	X	Y
1	629253	2212272,98
2	629254,82	2212262,89
3	629258,92	2212253,33
4	629259,73	2212249,94
5	629262,95	2212235,82
6	629264,02	2212232,07
7	629265,89	2212222,37
8	629272,15	2212207,31
9	629277,73	2212188,97
10	629288,57	2212149,14
11	629290,68	2212142,1
12	629301,52	2212105,98
13	629306,28	2212078,57
14	629306,28	2212069,66
15	629303,67	2212050,62
16	629288,37	2212005,35
17	629254,97	2211931,62
18	629248,27	2211926,78
19	629242,52	2211926,87
20	629235,3	2211929,14
21	629225,71	2211919,93
22	629218,85	2211884,48
23	629221,02	2211854,93
24	629220,22	2211846,91
25	629233,06	2211845,86
26	629232,26	2211837,67
27	629232,79	2211865,82
28	629228,88	2211884,06
29	629235,68	2211916,13
30	629262,17	2211923,46
31	629297,75	2212001,87
32	629313,45	2212048,32
33	629316,28	2212068,98
34	629316,28	2212079,5
35	629311,35	2212105,82
36	629264,52	2212265,29
37	629263,39	2212273,25
1	629253	2212272,98

Заявитель  Косаченко О.В., по доверенности  
 (подпись, расшифровка подписки) № 2568 от 09.12.2025  
 МП Иван

### Схема предполагаемых к использованию земель или части земельного участка

Объект: "Газопровод-ввод низкого давления до границы земельного участка по адресу: Пермский край, Юсьвинский р-н, п. Майкор, ул.Ошмарина, д. 34-1"  
 Местоположение: Пермский край, Юсьвинский м.о., п. Майкор, ул.Ошмарина  
 Площадь земель или части земельного участка, кв.м.: 4617  
 Категория земель: земли населенных пунктов  
 Вид разрешенного использования земельного участка: отсутствует

Лист 3



№ точки группы	Каталоге координат (МСК-59), м	
	X	Y
1	629253	2212272,98
2	629254,82	2212262,89
3	629258,92	2212253,33
4	629259,73	2212249,94
5	629262,95	2212235,82
6	629264,02	2212232,07
7	629265,89	2212222,37
8	629272,15	2212207,31
9	629277,73	2212188,97
10	629288,57	2212149,14
11	629290,68	2212142,1
12	629301,52	2212103,98
13	629306,28	2212078,57
14	629306,28	2212069,66
15	629305,67	2212050,62
16	629288,37	2212005,35
17	629254,97	2211951,62
18	629248,27	2211926,78
19	629242,52	2211926,87
20	629235,3	2211929,14
21	629225,71	2211919,93
22	629218,85	2211884,48
23	629211,02	2211854,93
24	629220,22	2211846,91
25	629233,06	2211845,86
26	629232,26	2211857,67
27	629232,79	2211863,82
28	629228,88	2211884,06
29	629235,68	2211916,13
30	629262,17	2211923,46
31	629297,75	2212001,87
32	629313,45	2212048,32
33	629316,28	2212068,98
34	629316,28	2212079,5
35	629311,35	2212105,82
36	629264,52	2212265,29
37	629263,39	2212273,25
1	629253	2212272,98

#### Условные обозначения:

- граница предполагаемых к использованию земель или части земельного участка
- граница земельного участка ранее учтенного в ЕГРН
- граница кадастрового квартала
- кадастровый номер квартала
- кадастровый номер земельного участка в кадастровом квартале
- проектируемый газопровод-ввод
- существующий газопровод
- обозначение наземного (конструктивного) элемента проектируемого газопровода-ввода
- граница зоны с особыми условиями использования территории учтенная в ЕГРН

#### Описание границ смежных землепользователей:

от т.1 до т.3, от т.7 до т.8, от т.10 до т.13, от т.30 до т.1 - земли, находящиеся в государственной (муниципальной) собственности;  
 от т.13 до т.21, от т.29 до т.30 - земельный участок с кадастровым номером 81:05:1420019:299;  
 от т.21 до т.25, от т.27 до т.29 - земельный участок с кадастровым номером 81:05:0000000:1585;  
 от т.3 до т.7 - земельный участок с кадастровым номером 81:05:1420022:6;  
 от т.8 до т.9 - земельный участок с кадастровым номером 81:05:1420022:4;  
 от т.9 до т.10 - земельный участок с кадастровым номером 81:05:1420022:2;  
 от т.19 до т.20 - земельный участок с кадастровым номером 81:05:1420019:1;  
 от т.25 до т.27 - земельный участок с кадастровым номером 81:05:1420018:14.

Заявитель: Косачев О.В., по доверенности  
 (подпись, расшифровка подписи) № 2568 от 09.12.2025  
 МП Верно  
 (для юридических лиц и ИП)