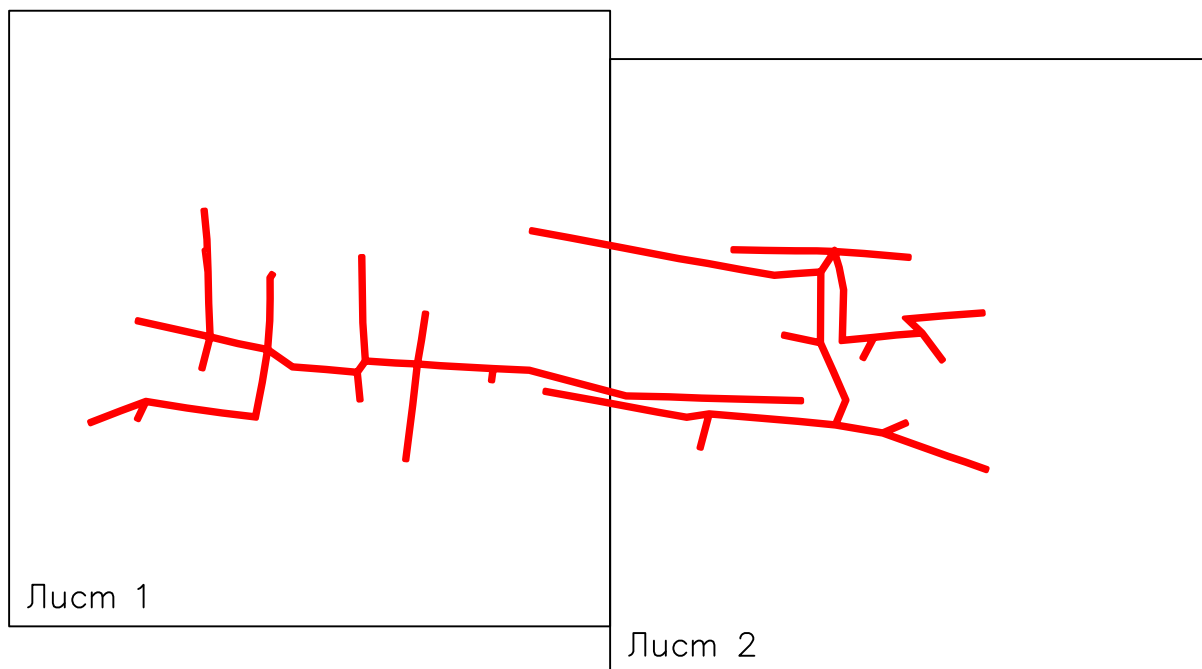
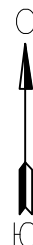



**Схема расположения границ публичного сервитута
для эксплуатации объекта электросетевого хозяйства
ВЛ-0,4КВ ОТ КТП 975, ВЛ-0,4КВ ОТ КТП 736 ФИДЕР 2 ПС КУПРОС**
(наименование объекта)

План границ объекта

Обзорная схема границ объекта



Условные обозначения:

 - граница устанавливаемой
зоны публичного сервитута

**Схема расположения границ публичного сервитута
для эксплуатации объекта электросетевого хозяйства
ВЛ-0,4КВ ОТ КТП 975, ВЛ-0,4КВ ОТ КТП 736 ФИДЕР 2 ПС КУПРОС**

(наименование объекта)






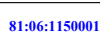
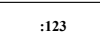

План границ объекта



Используемые условные знаки и обозначения:

Масштаб 1:3000

Лист 1 из 2

	- обозначение характерной точки границы устанавливаемого публичного сервитута		- наименование населенного пункта
	- границы земельных участков, попадающих в зону публичного сервитута		- ось линии, контур объекта
	- граница кадастрового квартала		
	- номер кадастрового квартала		
	- кадастровый номер земельного участка		
	- граница устанавливаемого публичного сервитута		

**Схема расположения границ публичного сервитута
для эксплуатации объекта электросетевого хозяйства
ВЛ-0,4КВ ОТ КТП 975, ВЛ-0,4КВ ОТ КТП 736 ФИДЕР 2 ПС КУПРОС**

(наименование объекта)









План границ объекта



Используемые условные знаки и обозначения:

Масштаб 1:3000

Лист 2 из 2

 1	- обозначение характерной точки границы устанавливаемого публичного сервитута	 с. Оши	- наименование населенного пункта
	- границы земельных участков, попадающих в зону публичного сервитута		- ось линии, контур объекта
	- граница кадастрового квартала		
 81:06:1150001	- номер кадастрового квартала		
 :123	- кадастровый номер земельного участка		
	- граница устанавливаемого публичного сервитута		