

ГРАФИЧЕСКОЕ ОПИСАНИЕ

местоположения границ публичного сервитута

ВЛ-0,4 кВ L~80 м от опоры № 32 ВЛ 0,4 кВ № 3 от ТП 2589/160 кВА, ВЛ 10 кВ № 5, ПС Юсьва проводом СИП сечением не менее 16 мм и монтаж пункта учета с удаленным опросом на вновь строящейся опоре для электроснабжения малоэтажной жилой застройки по адресу: Пермский край, Юсьвинский р-н, с. Юсьва, ул. Полевая, дом № 23 А (кад №81:05:0016005:8)

(наименование объекта, местоположение границ которого описано (далее - объект))

Раздел 1

Сведения об объекте		
№ п/п	Характеристики объекта	Описание характеристик
1	2	3
1	Местоположение объекта	Пермский край, муниципальный округ Юсьвинский, село Юсьва
2	Площадь объекта +/- величина погрешности определения площади (Р+/- Дельта Р)	262 кв.м ± 3.24 кв.м
3	Иные характеристики объекта	<p>Вид объекта реестра границ: Граница публичного сервитута</p> <p>Кадастровый номер квартала: 81:05:0000000</p> <p>Вид или наименование публичного сервитута по документу: ВЛ-0,4 кВ L~80 м от опоры № 32 ВЛ 0,4 кВ № 3 от ТП 2589/160 кВА, ВЛ 10 кВ № 5, ПС Юсьва проводом СИП сечением не менее 16 мм и монтаж пункта учета с удаленным опросом на вновь строящейся опоре для электроснабжения малоэтажной жилой застройки по адресу: Пермский край, Юсьвинский р-н, с. Юсьва, ул. Полевая, дом № 23 А (кад №81:05:0016005:8)</p> <p>Орган, принявший решение об установлении публичного сервитута: Администрация Юсьвинского муниципального округа Пермского края</p> <p>Цель установления публичного сервитута: Публичный сервитут для эксплуатации объектов электросетевого хозяйства регионального значения: ВЛ-0,4 кВ L~25 м от опоры № 8 ВЛ 0,4 кВ №3 от ТП-698/160кВА, ВЛ 10 кВ №2, ПС Юсьва проводом СИП сечением не менее 16 мм² и монтаж пункта учета с удаленным опросом на вновь строящейся опоре для электроснабжения малоэтажная жилая застройка: Пермский край, Юсьвинский район, село Юсьва, улица Механизаторов, з/у 31 (кад № 81:05:0011096:346)</p> <p>Обладатель публичного сервитута: Юридическое лицо, орган власти, Российское юридическое лицо, ПАО "РОССЕТИ УРАЛ", 6671163413, 1056604000970, perm@rosseti-ural.ru, 614039, Пермский край, г Пермь, пр-кт Комсомольский, д. 48</p>

Раздел 2





Сведения о местоположении границ объекта					
1. Система координат <u>МСК-59, зона 2</u>					
2. Сведения о характерных точках границ объекта					
Обозначение характерных точек границ	Координаты, м		Метод определения координат характерной точки	Средняя квадратическая погрешность положения характерной точки (M_t), м	Описание обозначения точка местности (при наличии)
	X	Y			
1	2	3	4	5	6
1	626683.23	2158118.02	Аналитический метод	0.10	–
2	626661.08	2158141.52	Аналитический метод	0.10	–
3	626660.42	2158142.23	Аналитический метод	0.10	–
4	626638.57	2158165.67	Аналитический метод	0.10	–
5	626636.74	2158163.96	Аналитический метод	0.10	–
6	626636.70	2158163.92	Аналитический метод	0.10	–
7	626635.65	2158162.94	Аналитический метод	0.10	–
8	626637.35	2158161.10	Аналитический метод	0.10	–
9	626658.16	2158138.77	Аналитический метод	0.10	–
10	626662.57	2158134.10	Аналитический метод	0.10	–
11	626680.32	2158115.29	Аналитический метод	0.10	–
1	626683.23	2158118.02	Аналитический метод	0.10	–
3. Сведения о характерных точках части (частей) границы объекта					
Обозначение характерных точек части границы	Координаты, м		Метод определения координат характерной точки	Средняя квадратическая погрешность положения характерной точки (M_t), м	Описание обозначения точки на местности (при наличии)
	X	Y			
1	2	3	4	5	6
–	–	–	–	–	–

План границ объекта



Масштаб 1:500

Условные обозначения:

-  - Новая характерная точка объекта
-  - Образуемая граница объекта
-  - Часть границы, сведения ЕГРН о которой позволяют однозначно определить ее положение на местности
- 81:06:2940002:371 - Надписи кадастрового номера земельного участка
-  - Граница кадастрового квартала
- 81:05:1540001 - Обозначение кадастрового квартала