



**ПОСТАНОВЛЕНИЕ**  
**Администрации Юсьвинского муниципального округа**  
**Пермского края**

29.04.2025

№ 259

О размещении объекта  
«Газопровод-ввод низкого давления»

Рассмотрев заявление АО «Газпром газораспределение Пермь» и в соответствии со ст.39.33, 39.36 Земельного кодекса РФ, постановлением Правительства Пермского края от 22.07.2015 № 478-п «Об утверждении Положения о порядке и условиях размещения объектов на землях или земельных участках, находящихся в государственной или муниципальной собственности, на территории Пермского края без предоставления земельных участков и установления сервитутов» администрация Юсьвинского муниципального округа Пермского края ПОСТАНОВЛЯЕТ:

1. Разрешить АО «Газпром газораспределение Пермь» 614000, г. Пермь, ул. Петропавловская, 43 (ИНН 5902183841, ОГРН 1025900512670), размещение объекта: «Газопровод давлением до 1,2 Мпа для размещения которого не требуется разрешения на строительство» на срок 1(один) год с 29.04.2025 по 28.04.2026 на землях, находящихся в государственной собственности, местоположение: Пермский край, Юсьвинский м.о., п. Майкор, ул. Ленина, площадью 415 кв.м, согласно прилагаемой схеме предполагаемых к использованию земель или части земельного участка.

2. АО «Газпром газораспределение Пермь» после размещения объекта провести рекультивацию земель.

3. Контроль за исполнением постановления возложить на Шидловскую Н.Ю., заместителя главы администрации Юсьвинского муниципального округа Пермского края по экономическому развитию.

Глава муниципального округа –  
глава администрации Юсьвинского  
муниципального округа Пермского края



Н.Г. Никулин

## Схема предполагаемых к использованию земель или части земельного участка

Объект: "Газопровод-ввод низкого давления Пермский край, п. Майкор, ул. Ленина, дом 69б"

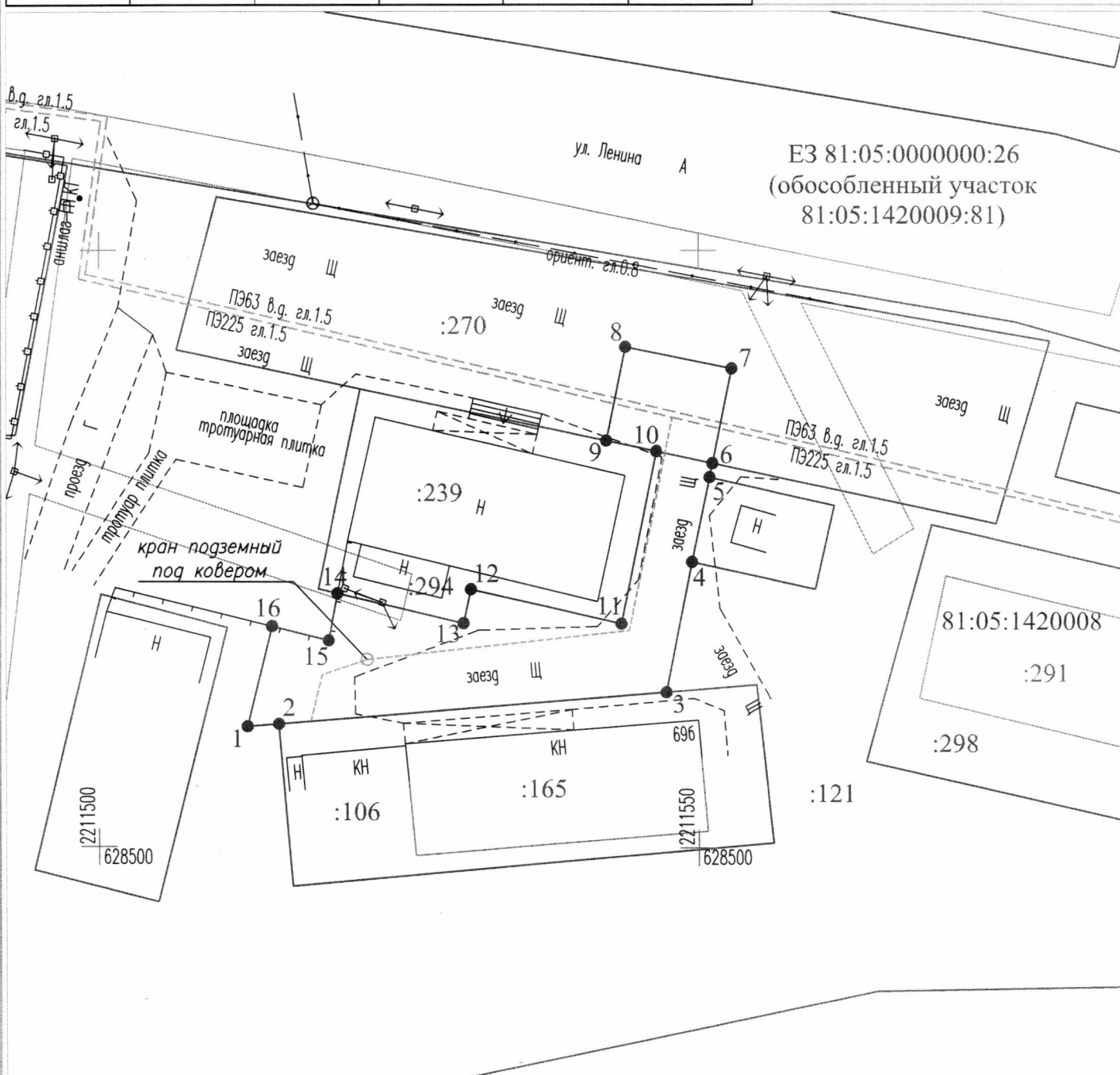
Местоположение: Пермский край, Юсьвинский м.о., п. Майкор, ул. Ленина

Площадь земель или части земельного участка, кв.м.: **415**

Категория земель: земли населённых пунктов






Вид разрешенного использования земельного участка: отсутствует

| № точки<br>границы | Каталог координат (МСК-59), м |            | № точки<br>границы | Каталог координат (МСК-59), м |            | № точки<br>границы | Каталог координат (МСК-59), м |            |
|--------------------|-------------------------------|------------|--------------------|-------------------------------|------------|--------------------|-------------------------------|------------|
|                    | Х                             | У          |                    | Х                             | У          |                    | Х                             | У          |
| 1                  | 628510.09                     | 2211512.36 | 7                  | 628518.79                     | 2211543.56 | 13                 | 628531.03                     | 2211550.93 |
| 2                  | 628518.51                     | 2211514.40 | 8                  | 628533.19                     | 2211546.46 | 14                 | 628523.97                     | 2211549.46 |
| 3                  | 628517.34                     | 2211519.14 | 9                  | 628534.07                     | 2211542.30 | 15                 | 628513.06                     | 2211547.31 |
| 4                  | 628521.28                     | 2211519.87 | 10                 | 628541.94                     | 2211543.89 | 16                 | 628510.31                     | 2211514.97 |
| 5                  | 628518.79                     | 2211530.41 | 11                 | 628540.15                     | 2211552.77 | 1                  | 628510.09                     | 2211512.36 |
| 6                  | 628521.64                     | 2211531.03 | 12                 | 628532.20                     | 2211551.17 |                    |                               |            |



Масштаб 1:500

Условные обозначения:

- |   |  |           |
|---|--|-----------|
|  | - граница предполагаемых к использованию земель или части земельного участка |           |
|  | - граница земельного участка ранее учтенного в ЕГРН                          |           |
|  | - граница кадастрового квартала  |           |
| 81:05:1420008   | - кадастровый номер квартала   |           |
| :106  | - кадастровый номер земельного участка в кадастровом квартале                | Заявитель |
|  | - проектируемый газопровод-ввод  |           |
|  | - существующий газопровод  |           |

**Описание границ смежных землепользователей:**

от т.2 до т.3 - земельный участок с кадастровым номером 81:05:1420008:106

от т.4 до т.5 - земли, находящиеся в государственной (муниципальной) собственности

от т.9 до т.14 - земельный участок с кадастровым номером 81:05:1420008:294

Заявитель

(подпись, расшифровка подписи)

MP

(для юридических лиц и ИП)

Косачев О.В., по доверенности

№ 2355 от 09.12.2024

Верно