



**ПОСТАНОВЛЕНИЕ**  
**Администрации Юсьвинского муниципального округа**  
**Пермского края**

17.04.2026

246-01-08вн-2026-338

О размещении объекта  
«Газопровод-ввод низкого давления»

Рассмотрев заявление АО «Газпром газораспределение Пермь» и в соответствии со ст.39.33, 39.36 Земельного кодекса РФ, постановлением Правительства Пермского края от 22.07.2015 № 478-п «Об утверждении Положения о порядке и условиях размещения объектов на землях или земельных участках, находящихся в государственной или муниципальной собственности, на территории Пермского края без предоставления земельных участков и установления сервитутов» администрация Юсьвинского муниципального округа Пермского края ПОСТАНОВЛЯЕТ:

1. Разрешить АО «Газпром газораспределение Пермь» 614000, г. Пермь, ул. Петропавловская, 43 (ИНН 5902183841, ОГРН 1025900512670), размещение объекта: «Газопровод давлением до 1,2 Мпа для размещения которого не требуется разрешения на строительство» на срок: 1(один) год с 20.04.2026 по 19.04.2027, способ размещения – подземный.

Местоположение: Пермский край, Юсьвинский м.о., п.Майкор, ул. Молодежная, на землях, находящихся в государственной собственности в кадастровом квартале 81:05:1420001, согласно прилагаемой схеме предполагаемых к использованию земель или части земельного участка.

2. АО «Газпром газораспределение Пермь» после размещения объекта привести земли в состояние, пригодное для их использования.

3. Контроль за исполнением постановления возложить на Шидловскую Н.Ю., заместителя главы администрации Юсьвинского муниципального округа Пермского края по экономическому развитию.

Глава муниципального округа-  
глава администрации Юсьвинского  
муниципального округа Пермского края



Н.Г Никулин

### Схема предполагаемых к использованию земель или части земельного участка

Объект: "Газопровод-ввод низкого давления до границы земельного участка по адресу: Пермский край, Юсьвинский р-н, п. Майкор, ул. Молодежная, д. 9"

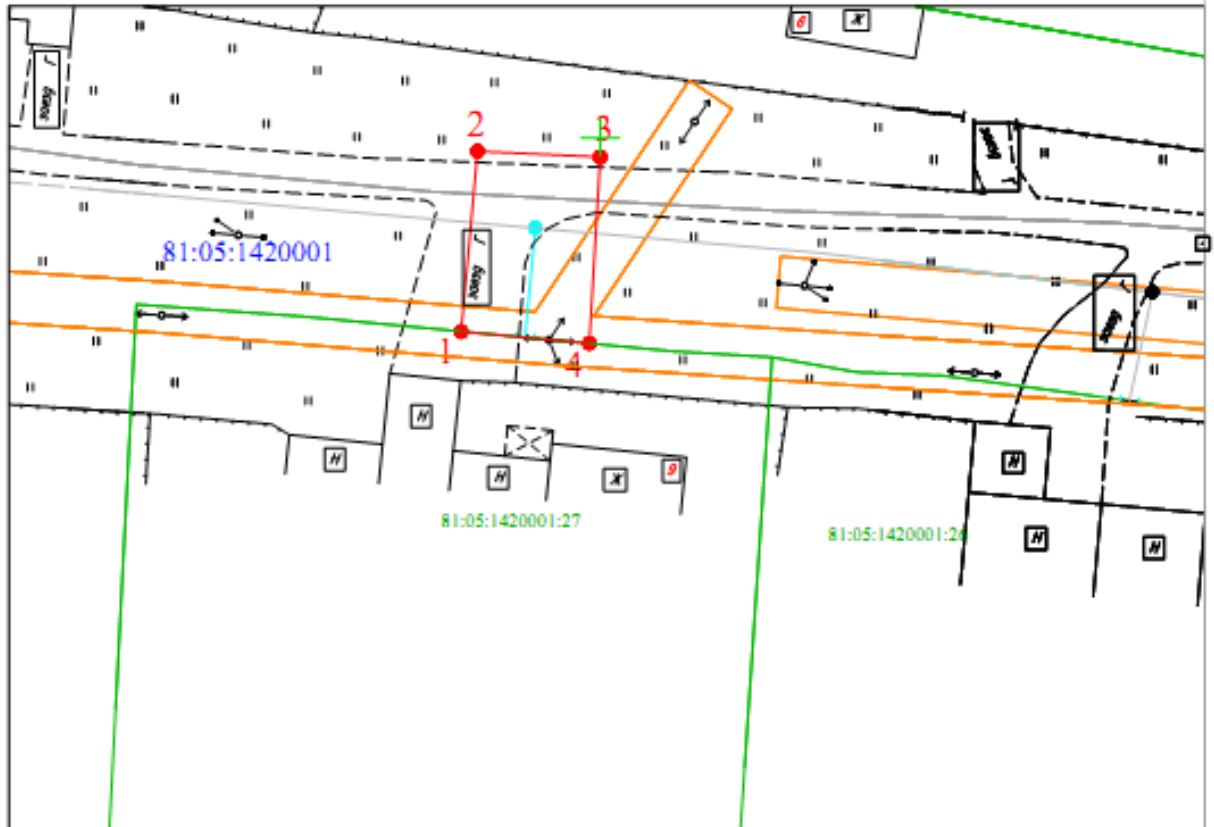
Местоположение: Пермский край, Юсьвинский м.о., п. Майкор

Площадь земель или части земельного участка, кв.м.: 140

Категория земель: земли населённых пунктов




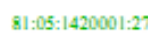





Вид разрешенного использования земельного участка: отсутствует

№ точки границы	Каталог координат (МСК-59), м		№ точки границы	Каталог координат (МСК-59), м	
	X	Y		X	Y
1	628984,96	2209339,20	3	628998,50	2209350,00
2	628998,96	2209340,47	4	628984,03	2209349,15



Масштаб 1:500


Условные обозначения:

-  - граница предполагаемых к использованию земель или части земельного участка
-  - граница земельного участка ранее учтенного в ЕГРН
-  - граница кадастрового квартала
-  - кадастровый номер квартала
-  - кадастровый номер земельного участка в кадастровом квартале
-  - проектируемый газопровод-ввод
-  - существующий газопровод
-  - обозначение наземного (конструктивного) элемента проектируемого газопровода-ввода
-  - граница зоны с особыми условиями использования территории учтенная в ЕГРН

Описание границ смежных землепользователей:

от т.1 до т.4 - земли неразграниченной государственной (муниципальной) собственности;

от т.4 до т.1 - земельный участок с кадастровым номером 81:05:1420001:27.

Заявитель  Косачев О.В., по доверенности  
(подпись, расшифровка подписки) МП № 2568 от 09.12.2025  
(для юридических лиц и ИП) Иерис