



**ПОСТАНОВЛЕНИЕ**  
**Администрации Юсьвинского муниципального округа**  
**Пермского края**

04.03.2026

246-01-08вн-2026-156

О размещении объекта  
«Газопровод-ввод низкого давления»

Рассмотрев заявление АО «Газпром газораспределение Пермь» и в соответствии со ст.39.33, 39.36 Земельного кодекса РФ, постановлением Правительства Пермского края от 22.07.2015 № 478-п «Об утверждении Положения о порядке и условиях размещения объектов на землях или земельных участках, находящихся в государственной или муниципальной собственности, на территории Пермского края без предоставления земельных участков и установления сервитутов» администрация Юсьвинского муниципального округа Пермского края ПОСТАНОВЛЯЕТ:

1. Разрешить АО «Газпром газораспределение Пермь» 614000, г. Пермь, ул. Петропавловская, 43 (ИНН 5902183841, ОГРН 1025900512670), размещение объекта: «Газопровод давлением до 1,2 Мпа для размещения которого не требуется разрешения на строительство» на срок: 1(один) год с 05.03.2026 по 04.03.2027, способ размещения – подземный.

Местоположение: Пермский край, Юсьвинский м.о., п. Майкор, на земельном участке находящемся в муниципальной собственности с кадастровым номером 81:05:1420019:299, 81:05:0000000:1585, в кадастровом квартале: 81:05:1420018, 81:05:1420019, 81:05:1420020, согласно прилагаемой схеме предполагаемых к использованию земель или части земельного участка.

2. АО «Газпром газораспределение Пермь» после размещения объекта привести земли в состояние, пригодное для их использования.

3. Контроль за исполнением постановления возложить на Шидловскую Н.Ю., заместителя главы администрации Юсьвинского муниципального округа Пермского края по экономическому развитию.

Глава муниципального округа-  
глава администрации Юсьвинского  
муниципального округа Пермского края



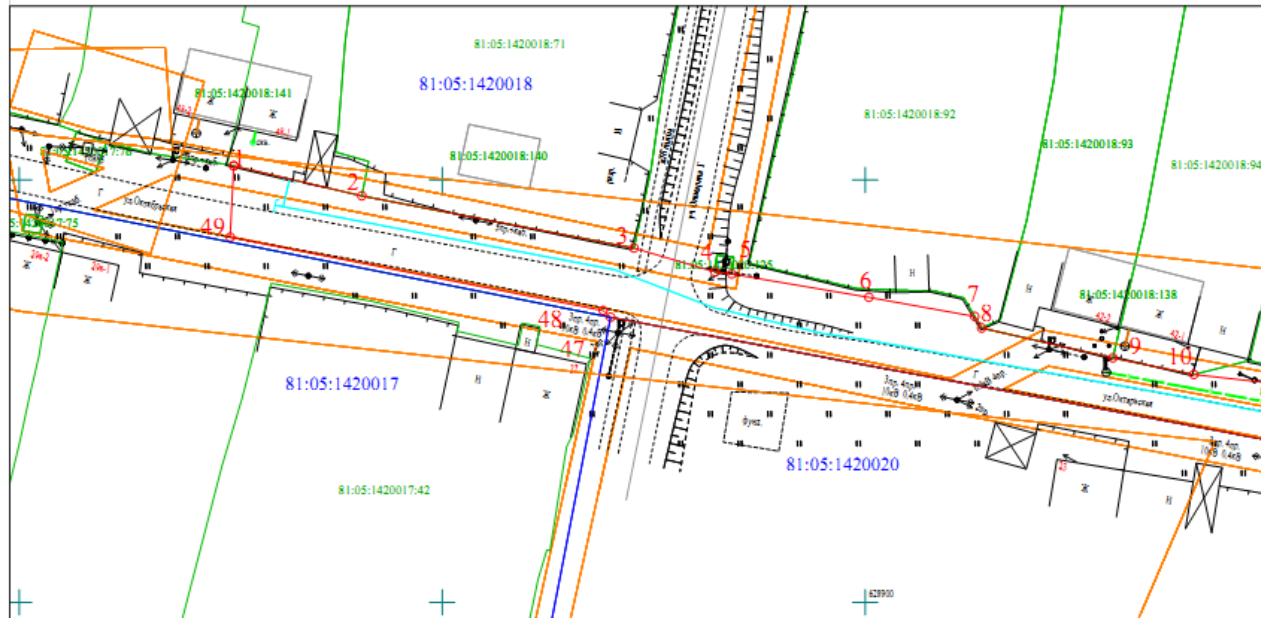
Н.Г Никулин

Приложение к постановлению администрации  
Юсьвинского муниципального округа Пермского края  
от 04.03.2026 № 246-01-08вн-2026-156

**Схема предполагаемых к использованию земель или части земельного участка**

Объект: "Газопровод-ввод низкого давления до границы земельного участка по адресу: Пермский край, Юсьвинский р-н, п. Майкор, Октябрьская ул., д. 48-1"  
Местоположение: Пермский край, Юсьвинский м.о., п. Майкор, ул. Октябрьская  
Площадь земель или части земельного участка, кв.м.: 2757  
Категория земель: земли населенных пунктов  
Вид разрешенного использования земельного участка: отсутствует

Лист 1



**Описание границ смежных землепользователей:**

от т.1 до т.2 - земельный участок с кадастровым номером 81:05:1420018:69;  
от т.2 до т.3 - земельный участок с кадастровым номером 81:05:1420018:71;  
от т.3 до т.4, от т.5 до т.7, от т.10 до т.11, от т.14 до т.15, от т.24 до т.25, от т.26 до т.27, от т.30 до т.31, от т.49 до т.1 - земельный участок с кадастровым номером 81:05:0000000:1585;  
от т.4 до т.5 - земельный участок с кадастровым номером 81:05:1420020:125;  
от т.7 до т.8 - земельный участок с кадастровым номером 81:05:1420018:92;  
от т.8 до т.9 - земельный участок с кадастровым номером 81:05:1420018:93;  
от т.9 до т.10 - земельный участок с кадастровым номером 81:05:1420018:94;  
от т.11 до т.14 - земельный участок с кадастровым номером 81:05:1420020:126;  
от т.23 до т.24 - земельный участок с кадастровым номером 81:05:1420020:129;  
от т.25 до т.26 - земельный участок с кадастровым номером 81:05:1420020:130;  
от т.27 до т.30 - земельный участок с кадастровым номером 81:05:1420020:131;  
от т.31 до т.32 - земельный участок с кадастровым номером 81:05:1420019:299;  
от т.32 до т.37, от т.38 до т.40, от т.42 до т.49 - земли, находящиеся в государственной (муниципальной) собственности;  
от т.37 до т.38 - земельный участок с кадастровым номером 81:05:1420020:35;  
от т.40 до т.42 - земельный участок с кадастровым номером 81:05:1420020:66.

Масштаб 1:500

**Условные обозначения:**

- граница предполагаемых к использованию земель или части земельного участка
- граница земельного участка ранее учтенного в ЕГРН
- граница кадастрового квартала
- кадастровый номер квартала
- кадастровый номер земельного участка в кадастровом квартале
- проектируемый газопровод-ввод
- существующий газопровод
- обозначение наземного (конструктивного) элемента проектируемого газопровода-ввода
- граница зоны с особыми условиями использования территории учтенная в ЕГРН

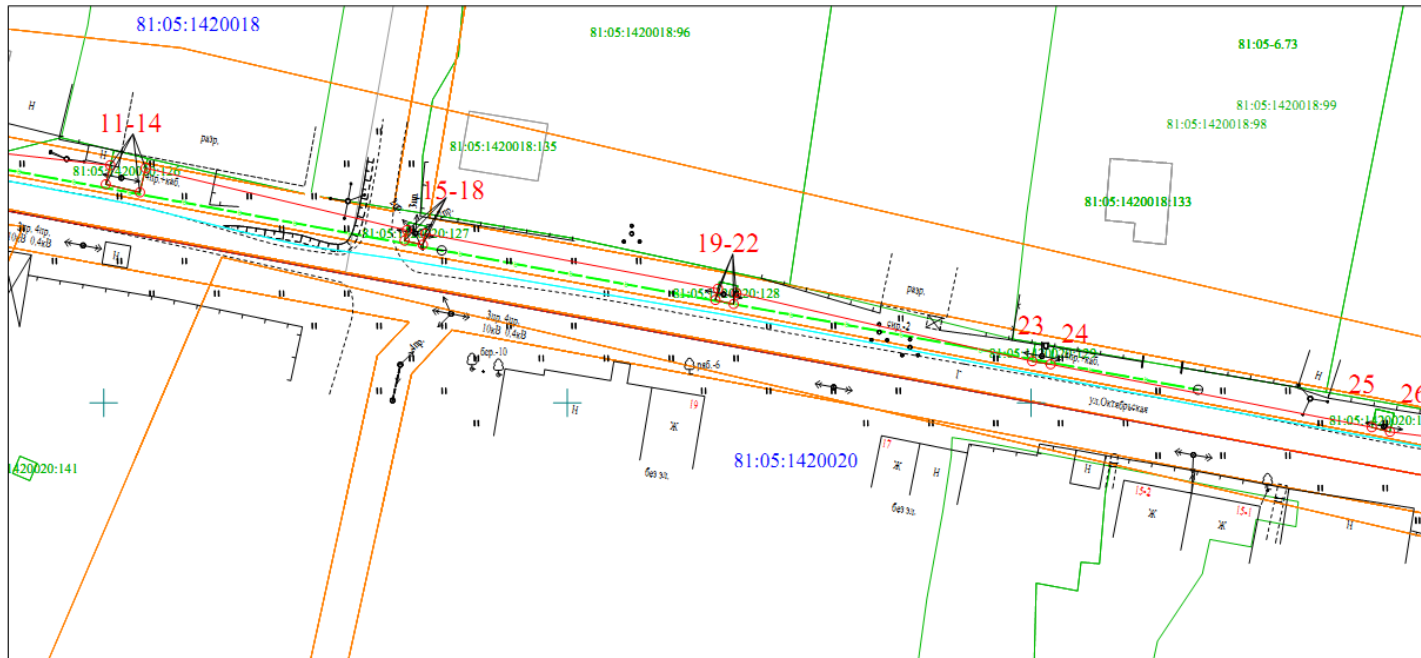
№ точки границы	Каталог координат (МСК-59), м	
	X	Y
1	628951,66	2211725,35
2	628948,12	2211740,49
3	628941,93	2211772,68
4	628939,11	2211782,21
5	628938,86	2211784,21
6	628936,1	2211800,43
7	628933,84	2211812,93
8	628932,46	2211813,75
9	628928,93	2211829,27
10	628926,97	2211838,82
11	628925,64	2211850,71
12	628923,58	2211850,22
13	628922,72	2211853,9
14	628925,33	2211854,51
15	628918,63	2211882,7
16	628917,51	2211882,43
17	628917,06	2211884,4
18	628918,26	2211884,68
19	628912,31	2211916,23
20	628911,1	2211915,95
21	628910,66	2211917,92
22	628911,85	2211918,19
23	628904,5	2211950,12
24	628904,16	2211952,11
25	628897,35	2211986,73
26	628896,88	2211988,7
27	628893,23	2212017,53
28	628891,23	2212017,2
29	628890,88	2212019,2
30	628892,88	2212019,55
31	628892,31	2212024,43
32	628885,36	2212028,69
33	628875,15	2212023,87
34	628869,09	2212022,05
35	628859,18	2212020,53
36	628837,47	2212018,72
37	628806,38	2212015,23
38	628798,8	2212013,75
39	628793,99	2212019,8
40	628782,15	2212017,98
41	628782,78	2212013,01
42	628783,02	2212012,02
43	628782,11	2212007,55
44	628790,98	2212005,57
45	628870,49	2212014,94
46	628887,2	2212018,85
47	628933,74	2211769,9
48	628934,54	2211769,01
49	628943,22	2211724,93
1	628951,66	2211725,35

Заявитель Косачев О.В., по доверенности № 2568 от 09.12.2025  
(подпись, расшифровка подписи)  
М.П.  
(для юридических лиц и ИП)  
Верно

### Схема предполагаемых к использованию земель или части земельного участка

Объект: "Газопровод-ввод низкого давления до границы земельного участка по адресу: Пермский край, Юсьвинский р-н, п. Майкор, Октябрьская ул., д. 48-1"  
 Местоположение: Пермский край, Юсьвинский м.о., п. Майкор, ул. Октябрьская  
 Площадь земель или части земельного участка, кв.м.: 2757  
 Категория земель: земли населённых пунктов  
 Вид разрешенного использования земельного участка: отсутствует

Лист 2



Масштаб 1:500

#### Условные обозначения:

- ○ - граница предполагаемых к использованию земель или части земельного участка
- - граница земельного участка ранее учтенного в ЕГРН
- - граница кадастрового квартала
- 81:05:1420018 - кадастровый номер квартала
- 81:05:1420018:84 - кадастровый номер земельного участка в кадастровом квартале
- - проектируемый газопровод-ввод
- - существующий газопровод
- - обозначение наземного (конструктивного) элемента проектируемого газопровода-ввода
- граница зоны с особыми условиями использования территории учтенная в ЕГРН

#### Описание границ смежных землепользователей:

от т.1 до т.2 - земельный участок с кадастровым номером 81:05:1420018:69;  
 от т.2 до т.3 - земельный участок с кадастровым номером 81:05:1420018:71;  
 от т.3 до т.4, от т.5 до т.7, от т.10 до т.11, от т.14 до т.15, от т.24 до т.25, от т.26 до т.27, от т.30 до т.31, от т.49 до т.1 - земельный участок с кадастровым номером 81:05:0000000:1585;  
 от т.4 до т.5 - земельный участок с кадастровым номером 81:05:1420020:125;  
 от т.7 до т.8 - земельный участок с кадастровым номером 81:05:1420018:92;  
 от т.8 до т.9 - земельный участок с кадастровым номером 81:05:1420018:93;  
 от т.9 до т.10 - земельный участок с кадастровым номером 81:05:1420018:94;  
 от т.11 до т.14 - земельный участок с кадастровым номером 81:05:1420020:126;  
 от т.23 до т.24 - земельный участок с кадастровым номером 81:05:1420020:129;  
 от т.25 до т.26 - земельный участок с кадастровым номером 81:05:1420020:130;  
 от т.27 до т.30 - земельный участок с кадастровым номером 81:05:1420020:131;  
 от т.31 до т.32 - земельный участок с кадастровым номером 81:05:1420019:299;  
 от т.32 до т.37, от т.38 до т.40, от т.42 до т.49 - земли, находящиеся в государственной (муниципальной) собственности;  
 от т.37 до т.38 - земельный участок с кадастровым номером 81:05:1420020:35;  
 от т.40 до т.42 - земельный участок с кадастровым номером 81:05:1420020:66.

№ точки границы	Каталог координат (МСК-59), м	
	X	Y
1	628951.66	2211725.35
2	628948.12	2211740.49
3	628941.93	2211772.65
4	628939.11	2211782.21
5	628938.86	2211784.21
6	628936.1	2211800.43
7	628933.84	2211812.93
8	628932.46	2211813.75
9	628928.93	2211829.27
10	628926.97	2211838.82
11	628925.64	2211850.71
12	628923.58	2211850.22
13	628922.72	2211853.9
14	628925.33	2211854.51
15	628918.63	2211882.7
16	628917.51	2211882.43
17	628917.06	2211884.4
18	628918.26	2211884.68
19	628912.31	2211916.23
20	628911.1	2211915.95
21	628910.66	2211917.92
22	628911.85	2211918.19
23	628904.5	2211950.12
24	628904.16	2211952.11
25	628897.35	2211986.73
26	628896.88	2211988.7
27	628893.23	2212017.53
28	628891.23	2212017.2
29	628890.88	2212019.2
30	628892.88	2212019.55
31	628892.31	2212024.43
32	628885.36	2212028.69
33	628875.15	2212023.87
34	628869.09	2212022.05
35	628859.18	2212020.53
36	628837.47	2212018.72
37	628808.38	2212015.23
38	628798.8	2212013.75
39	628793.99	2212019.8
40	628782.15	2212017.98
41	628782.78	2212013.01
42	628783.02	2212011.02
43	628782.11	2212007.55
44	628790.98	2212005.57
45	628870.49	2212014.94
46	628887.2	2212018.85
47	628933.74	2211769.9
48	628934.54	2211769.01
49	628943.22	2211724.93
1	628951.66	2211725.35

Заявитель Косачев О.В., по доверенности  
 (подпись, расшифровка подписи) № 2568 от 09.12.2025  
 МП Верно  
 (для юридических лиц и ИП)

### Схема предполагаемых к использованию земель или части земельного участка

Лист 3





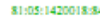



Объект: "Газопровод-ввод низкого давления до границы земельного участка по адресу: Пермский край, Юсьвинский р-н, п. Майкор, ул. Октябрьская  
 Местоположение: Пермский край, Юсьвинский м.о., п. Майкор, ул. Октябрьская  
 Площадь земель или части земельного участка, кв.м.: 2757  
 Категория земель: земли населенных пунктов  
 Вид разрешенного использования земельного участка: отсутствует

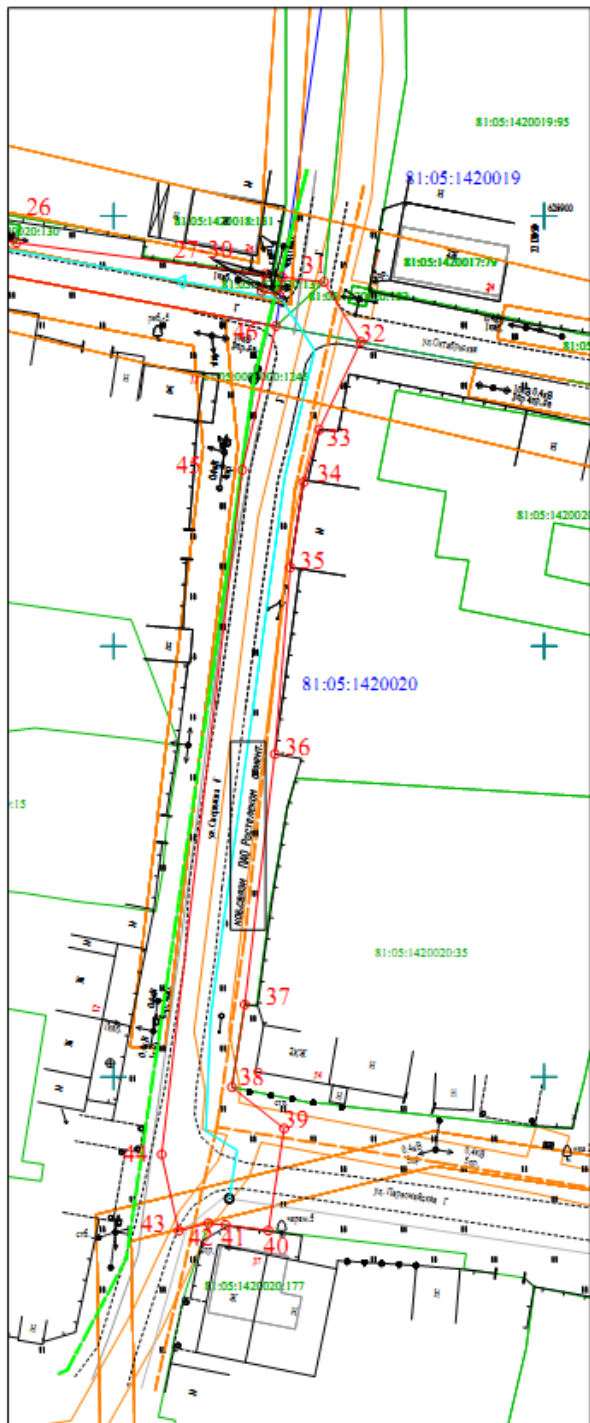
#### Описание грани смежных земельных пользователей:

от т.1 до т.2 - земельный участок с кадастровым номером 81:05:1420018:69;  
 от т.2 до т.3 - земельный участок с кадастровым номером 81:05:1420018:71;  
 от т.3 до т.4, от т.5 до т.7, от т.10 до т.11, от т.14 до т.15, от т.24 до т.25, от т.26 до т.27, от т.30 до т.31, от т.49 до т.1 - земельный участок с кадастровым номером 81:05:0000000:1585;  
 от т.4 до т.5 - земельный участок с кадастровым номером 81:05:1420020:125;  
 от т.7 до т.8 - земельный участок с кадастровым номером 81:05:1420018:92;  
 от т.8 до т.9 - земельный участок с кадастровым номером 81:05:1420018:93;  
 от т.9 до т.10 - земельный участок с кадастровым номером 81:05:1420018:94;  
 от т.11 до т.14 - земельный участок с кадастровым номером 81:05:1420020:126;  
 от т.23 до т.24 - земельный участок с кадастровым номером 81:05:1420020:129;  
 от т.25 до т.26 - земельный участок с кадастровым номером 81:05:1420020:130;  
 от т.27 до т.30 - земельный участок с кадастровым номером 81:05:1420020:131;  
 от т.31 до т.32 - земельный участок с кадастровым номером 81:05:1420019:299;  
 от т.32 до т.37, от т.38 до т.40, от т.42 до т.49 - земли, находящиеся в государственной (муниципальной) собственности;  
 от т.37 до т.38 - земельный участок с кадастровым номером 81:05:1420020:35;  
 от т.40 до т.42 - земельный участок с кадастровым номером 81:05:1420020:66.


№ точки границы	Каталог координат (МСК-59), м	
	X	Y
1	628951,66	2211725,35
2	628948,12	2211790,49
3	628941,93	2211772,65
4	628939,11	2211782,21
5	628938,86	2211784,21
6	628936,1	2211800,43
7	628933,84	2211812,93
8	628932,46	2211813,75
9	628928,93	2211829,27
10	628926,97	2211832,82
11	628925,64	2211850,71
12	628923,58	2211850,22
13	628922,72	2211853,9
14	628923,33	2211854,51
15	628918,63	2211882,7
16	628917,51	2211882,43
17	628917,06	2211884,4
18	628918,26	2211884,68
19	628912,31	2211916,23
20	628911,1	2211915,95
21	628910,66	2211917,92
22	628911,85	2211918,19
23	628904,3	2211950,12
24	628904,16	2211952,11
25	628897,35	2211986,73
26	628896,88	2211988,7
27	628893,23	2212017,53
28	628891,23	2212017,2
29	628890,88	2212019,2
30	628891,88	2212019,55
31	628892,31	2212024,43
32	628883,36	2212029,69
33	628875,15	2212023,87
34	628869,09	2212022,05
35	628859,18	2212020,53
36	628837,47	2212018,72
37	628808,38	2212015,23
38	628798,8	2212013,75
39	628793,99	2212019,8
40	628782,15	2212017,98
41	628782,78	2212013,01
42	628783,02	2212011,02
43	628783,11	2212007,55
44	628790,98	2212005,57
45	628870,49	2212014,94
46	628887,2	2212018,85
47	628933,74	2211769,9
48	628934,54	2211769,01
49	628943,22	2211724,93
1	628951,66	2211725,35

#### Условные обозначения:

-  - граница предполагаемых к использованию земель или части земельного участка
-  - граница земельного участка ранее учтенного в ЕГРН
-  81:05:1420018 - граница кадастрового квартала
-  81:05:1420018:64 - кадастровый номер квартала
-  - проектируемый газопровод-ввод
-  - существующий газопровод
-  - обозначение наземного (конструктивного) элемента проектируемого газопровода-ввода
-  - граница зоны с особыми условиями использования территории учтенная в ЕГРН



Масштаб 1:500

Заявитель  Косачев О.В., по доверенности  
 (подпись, расшифровка подписи) № 2568 от 09.12.2025  
 МП Верно  
 (для юридических лиц и ИП)

