



ПОСТАНОВЛЕНИЕ
Администрации Юсьвинского муниципального округа
Пермского края

04.03.2026

246-01-08вн-2026-155

О размещении объекта
«Газопровод-ввод низкого давления»

Рассмотрев заявление АО «Газпром газораспределение Пермь» и в соответствии со ст.39.33, 39.36 Земельного кодекса РФ, постановлением Правительства Пермского края от 22.07.2015 № 478-п «Об утверждении Положения о порядке и условиях размещения объектов на землях или земельных участках, находящихся в государственной или муниципальной собственности, на территории Пермского края без предоставления земельных участков и установления сервитутов» администрация Юсьвинского муниципального округа Пермского края ПОСТАНОВЛЯЕТ:

1. Разрешить АО «Газпром газораспределение Пермь» 614000, г. Пермь, ул. Петропавловская, 43 (ИНН 5902183841, ОГРН 1025900512670), размещение объекта: «Газопровод давлением до 1,2 Мпа для размещения которого не требуется разрешения на строительство» на срок: 1(один) год с 05.03.2026 по 04.03.2027, способ размещения – подземный.

Местоположение: Пермский край, Юсьвинский м.о., п. Майкор, на земельном участке находящемся в муниципальной собственности с кадастровым номером 81:05:1420019:299, 81:05:0000000:1585, 81:05:1420022:260, в кадастровом квартале: 81:05:1420018, 81:05:1420019, 81:05:1420022, 81:05:1420024, согласно прилагаемой схеме предполагаемых к использованию земель или части земельного участка.

2. АО «Газпром газораспределение Пермь» после размещения объекта привести земли в состояние, пригодное для их использования.

3. Контроль за исполнением постановления возложить на Шидловскую Н.Ю., заместителя главы администрации Юсьвинского муниципального округа Пермского края по экономическому развитию.

Глава муниципального округа-
глава администрации Юсьвинского
муниципального округа Пермского края

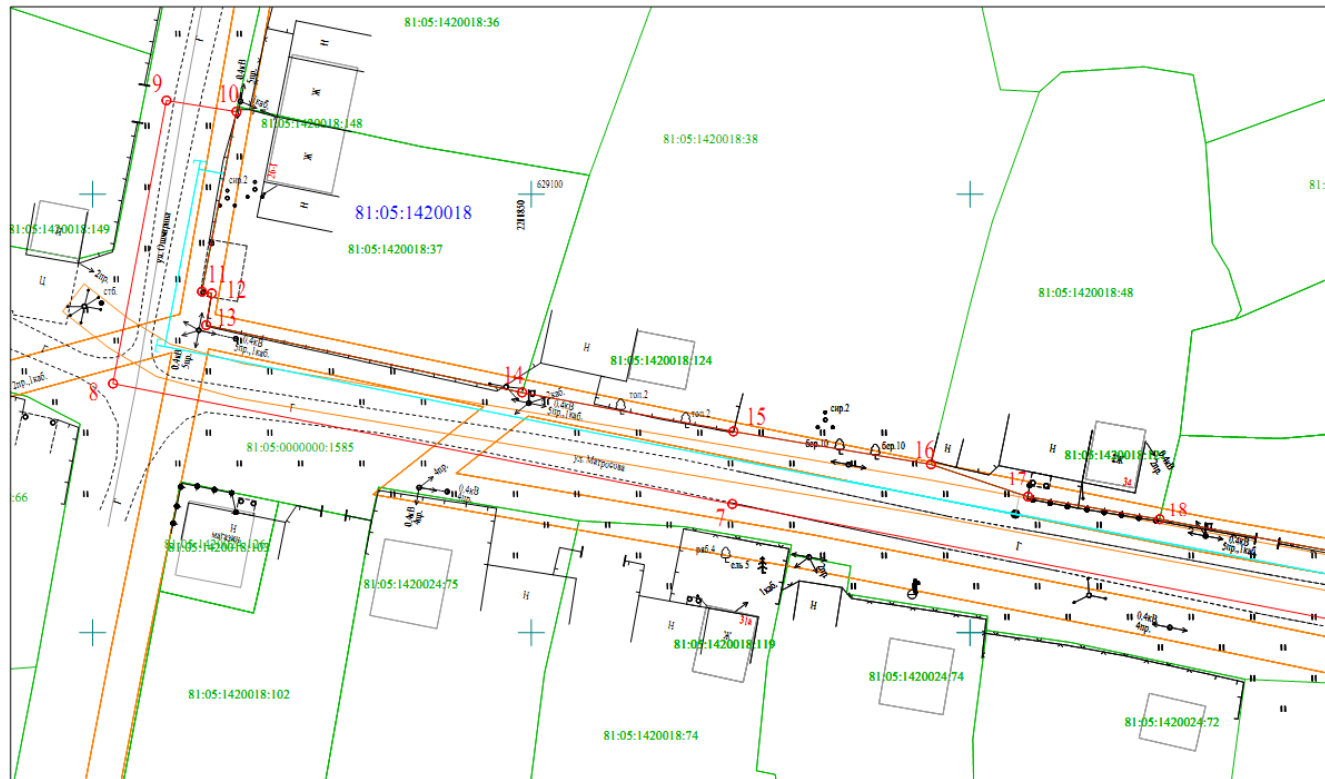


Н.Г Никулин

Схема предполагаемых к использованию земель или части земельного участка

Объект: "Газопровод-ввод низкого давления до границы земельного участка по адресу: Пермский край, Юсьвинский р-н, п. Майкор, ул.Ошмарина, д. 26, кв. 1"
Местоположение: Пермский край, Юсьвинский м.о., п. Майкор, ул.Ошмарина
Площадь земель или части земельного участка, кв.м.: **4068**
Категория земель: земли населённых пунктов
Вид разрешенного использования земельного участка: отсутствует

Лист 1



Масштаб 1:500


Условные обозначения:

- ○ - граница предполагаемых к использованию земель или части земельного участка
- - граница земельного участка ранее учтенного в ЕГРН
- - граница кадастрового квартала
- 81:05:1420018 - кадастровый номер квартала
- 81:05:1420018:84 - кадастровый номер земельного участка в кадастровом квартале
- - проектируемый газопровод-ввод
- - существующий газопровод
- - обозначение наземного (конструктивного) элемента проектируемого газопровода-ввода
- - граница зоны с особыми условиями использования территории учтенная в ЕГРН

Описание границ смежных землепользователей:

от т.1 до т.2, от т.25 до т.1 - земельный участок с кадастровым номером 81:05:1420022:260;
от т.2 до т.3 - земли, находящиеся в государственной (муниципальной) собственности;
от т.3 до т.5, от т.21 до т.25 - земельный участок с кадастровым номером 81:05:1420019:299;
от т.5 до т.10, от т.20 до т.21 - земельный участок с кадастровым номером 81:05:0000000:1585;
от т.10 до т.14 - земельный участок с кадастровым номером 81:05:1420018:37;
от т.14 до т.16 - земельный участок с кадастровым номером 81:05:1420018:38;
от т.16 до т.18 - земельный участок с кадастровым номером 81:05:1420018:48;
от т.18 до т.20 - земельный участок с кадастровым номером 81:05:1420018:50.

№ точки границы	Каталог координат (МСК-59), м	
	X	Y
1	629133,17	2212190,72
2	629117,53	2212176,01
3	629108,02	2212174,01
4	629069,88	2212069,63
5	629046,73	2211988,47
6	629047,23	2211963,34
7	629064,66	2211872,9
8	629078,4	2211802,32
9	629110,69	2211808,4
10	629109,42	2211816,38
11	629088,9	2211812,44
12	629088,68	2211813,57
13	629085,07	2211812,94
14	629077,39	2211848,93
15	629072,94	2211873,01
16	629069,19	2211895,54
17	629065,5	2211906,58
18	629062,92	2211921,59
19	629053,73	2211971,21
20	629055,63	2211977,22
21	629056,81	2211984,61
22	629056,47	2211991,68
23	629108,43	2212146,67
24	629116,91	2212166,41
25	629124,13	2212166,61
26	629140,79	2212183,39
1	629133,17	2212190,72

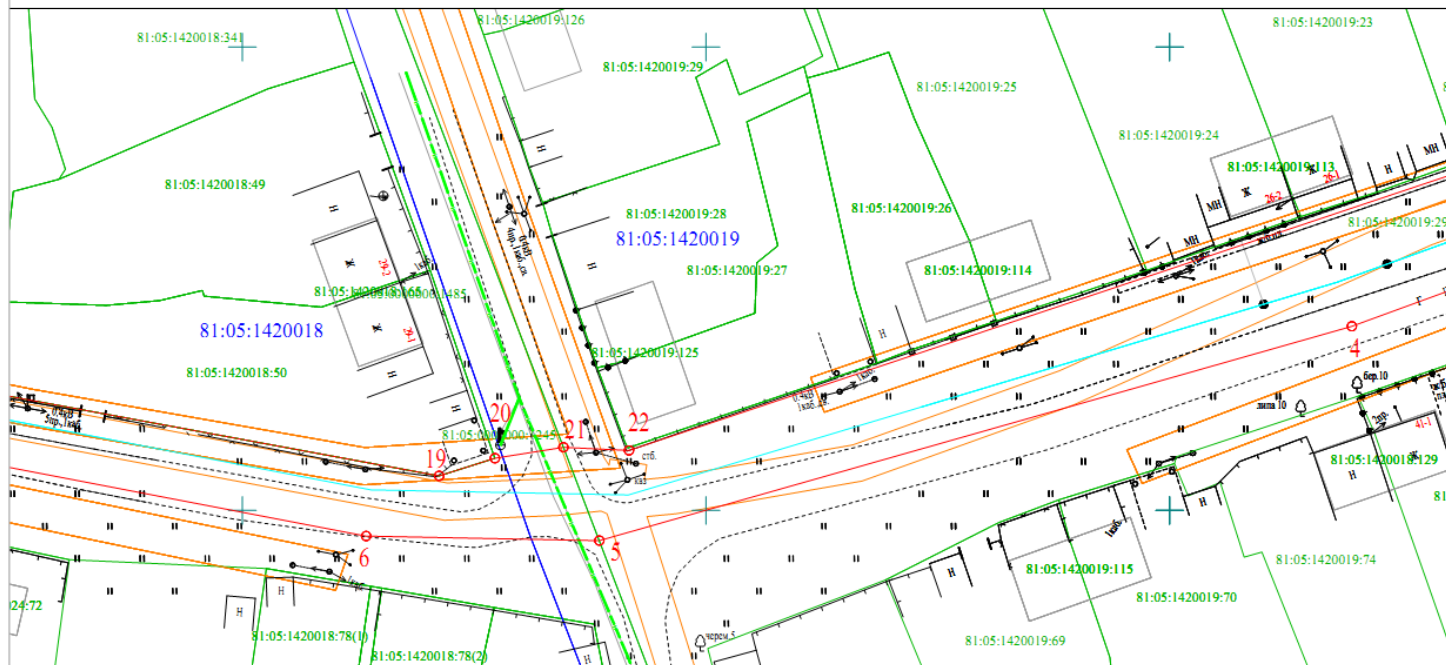
Заявитель 
(подпись, расшифровка подписи)
МП
(для юридических лиц и ИП)

Косачев О.В., по доверенности
№ 2568 от 09.12.2025
Верно

Схема предполагаемых к использованию земель или части земельного участка

Объект: "Газопровод-ввод низкого давления до границы земельного участка по адресу: Пермский край, Юсьвинский р-н, п. Майкор, ул.Ошмарина, д. 26, кв. 1"
 Местоположение: Пермский край, Юсьвинский м.о., п. Майкор, ул.Ошмарина
 Площадь земель или части земельного участка, кв.м.: 4068
 Категория земель: земли населённых пунктов
 Вид разрешенного использования земельного участка: отсутствует

Лист 2



№ точки границы	Каталог координат (МСК-59), м	
	X	Y
1	629133,17	2212190,72
2	629117,53	2212176,01
3	629108,02	2212174,01
4	629069,88	2212069,63
5	629046,73	2211988,47
6	629047,23	2211963,34
7	629064,66	2211872,9
8	629078,4	2211802,32
9	629110,69	2211808,4
10	629109,42	2211816,38
11	629088,9	2211812,44
12	629088,68	2211813,57
13	629085,07	2211812,94
14	629077,39	2211848,93
15	629072,94	2211873,01
16	629069,19	2211895,54
17	629065,5	2211906,58
18	629062,92	2211921,59
19	629053,73	2211971,21
20	629055,63	2211977,22
21	629056,81	2211984,61
22	629056,47	2211991,68
23	629108,43	2212146,67
24	629116,91	2212166,41
25	629124,13	2212166,61
26	629140,79	2212183,39
1	629133,17	2212190,72

Масштаб 1:500

Условные обозначения:

- граница предполагаемых к использованию земель или части земельного участка
- граница земельного участка ранее учтенного в ЕГРН
- граница кадастрового квартала
- 81:05:1420018 - кадастровый номер квартала
- 81:05:1420018:84 - кадастровый номер земельного участка в кадастровом квартале
- проектируемый газопровод-ввод
- существующий газопровод
- обозначение наземного (конструктивного) элемента проектируемого газопровода-ввода
- граница зоны с особыми условиями использования территории учтенная в ЕГРН

Описание границ смежных землепользователей:

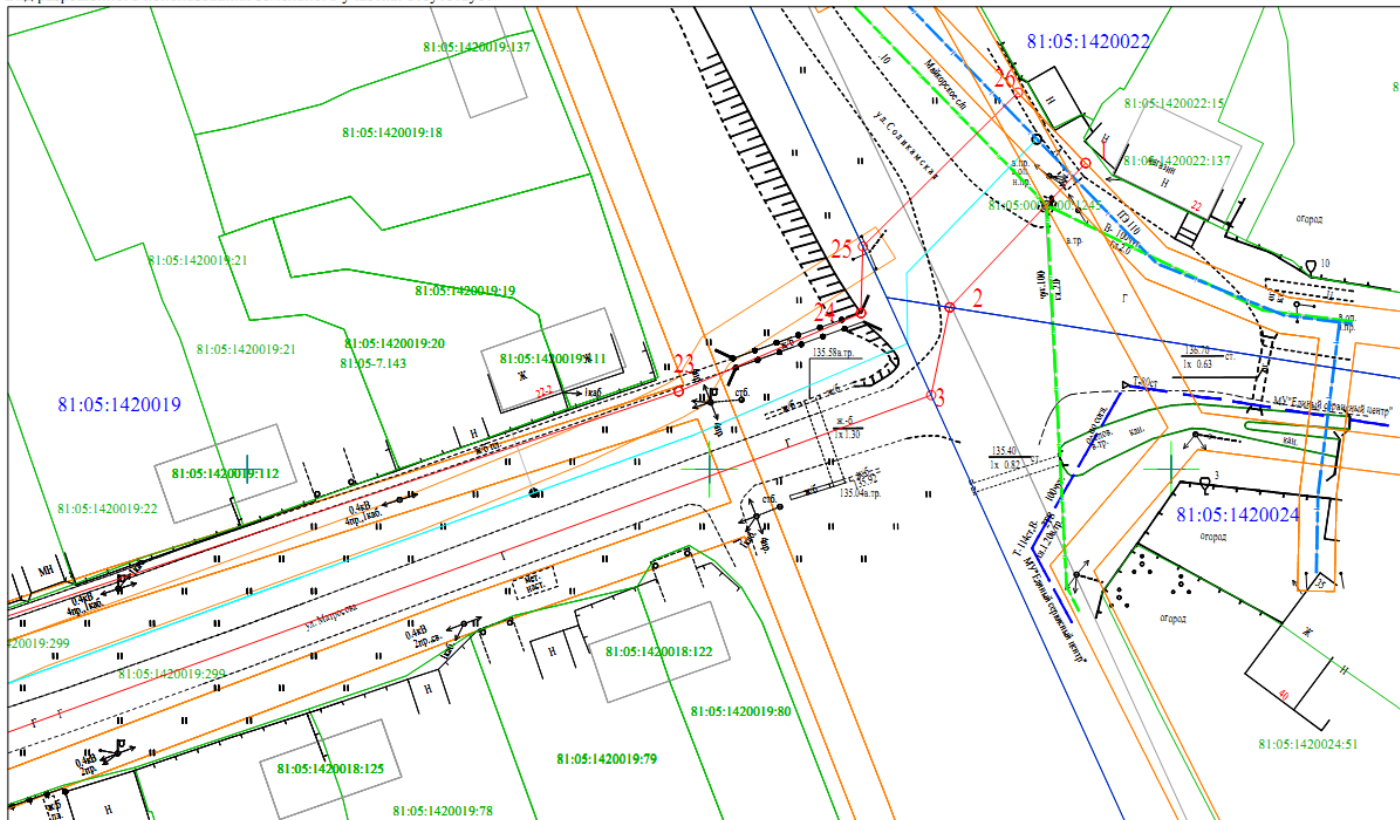
от т.1 до т.2, от т.25 до т.1 - земельный участок с кадастровым номером 81:05:1420022:260;
 от т.2 до т.3 - земли, находящиеся в государственной (муниципальной) собственности;
 от т.3 до т.5, от т.21 до т.25 - земельный участок с кадастровым номером 81:05:1420019:299;
 от т.5 до т.10, от т.20 до т.21 - земельный участок с кадастровым номером 81:05:0000000:1585;
 от т.10 до т.14 - земельный участок с кадастровым номером 81:05:1420018:37;
 от т.14 до т.16 - земельный участок с кадастровым номером 81:05:1420018:38;
 от т.16 до т.18 - земельный участок с кадастровым номером 81:05:1420018:48;
 от т.18 до т.20 - земельный участок с кадастровым номером 81:05:1420018:50.

Заявитель _____
 (подпись, расшифровка подписи)
 МП
 (для юридических лиц и ИП)

Косачев О.В., по доверенности
 № 2568 от 09.12.2025
 Верно

Схема предполагаемых к использованию земель или части земельного участка

Объект: "Газопровод-ввод низкого давления до границы земельного участка по адресу: Пермский край, Юсьвинский р-н, п. Майкор, ул.Ошмарина, д. 26, кв. 1"
 Местоположение: Пермский край, Юсьвинский м.о., п. Майкор, ул.Ошмарина
 Площадь земель или части земельного участка, кв.м.: **4068**
 Категория земель: земли населённых пунктов
 Вид разрешенного использования земельного участка: отсутствует



№ точки границы	Каталог координат (МСК-59), м	
	X	Y
1	629133,17	2212190,72
2	629117,53	2212176,01
3	629108,02	2212174,01
4	629069,88	2212069,63
5	629046,73	2211988,47
6	629047,23	2211963,34
7	629064,66	2211872,9
8	629078,4	2211802,32
9	629110,69	2211808,4
10	629109,42	2211816,38
11	629088,9	2211812,44
12	629088,68	2211813,57
13	629085,07	2211812,94
14	629077,39	2211848,93
15	629072,94	2211873,01
16	629069,19	2211895,54
17	629065,5	2211906,58
18	629062,92	2211921,59
19	629053,73	2211971,21
20	629055,63	2211977,22
21	629056,81	2211984,61
22	629056,47	2211991,68
23	629108,43	2212146,67
24	629116,91	2212166,41
25	629124,13	2212166,61
26	629140,79	2212183,39
1	629133,17	2212190,72

Масштаб 1:500

- Условные обозначения:
- граница предполагаемых к использованию земель или части земельного участка
 - граница земельного участка ранее учтенного в ЕГРН
 - граница кадастрового квартала
 - 81:05:1420018 - кадастровый номер квартала
 - 81:05:1420018:84 - кадастровый номер земельного участка в кадастровом квартале
 - проектируемый газопровод-ввод
 - существующий газопровод
 - обозначение наземного (конструктивного) элемента проектируемого газопровода-ввода
 - граница зоны с особыми условиями использования территории учтенная в ЕГРН

Описание границ смежных землепользователей:
 от т.1 до т.2, от т.25 до т.1 - земельный участок с кадастровым номером 81:05:1420022:260;
 от т.2 до т.3 - земли, находящиеся в государственной (муниципальной) собственности;
 от т.3 до т.5, от т.21 до т.25 - земельный участок с кадастровым номером 81:05:1420019:299;
 от т.5 до т.10, от т.20 до т.21 - земельный участок с кадастровым номером 81:05:0000000:1585;
 от т.10 до т.14 - земельный участок с кадастровым номером 81:05:1420018:37;
 от т.14 до т.16 - земельный участок с кадастровым номером 81:05:1420018:38;
 от т.16 до т.18 - земельный участок с кадастровым номером 81:05:1420018:48;
 от т.18 до т.20 - земельный участок с кадастровым номером 81:05:1420018:50.

Заявитель Косачев О.В., по доверенности
 (подпись, расшифровка подписи) № 2568 от 09.12.2025
 МП Верно
 (для юридических лиц и ИП)