

### Схема предполагаемых к использованию земель или части земельного участка

Объект: Газопровод давлением до 1,2 Мпа. для размещения которого не требуется разрешения на строительство

Местоположение: расположенных по адресу: Пермский край, м.о. Юсьвинский, с. Купрос, ул. Колокольников, к дому 31

Площадь земель или части земельного участка, кв.м.: 57

Категория земель: земли населенных пунктов





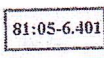


Вид разрешенного использования: -

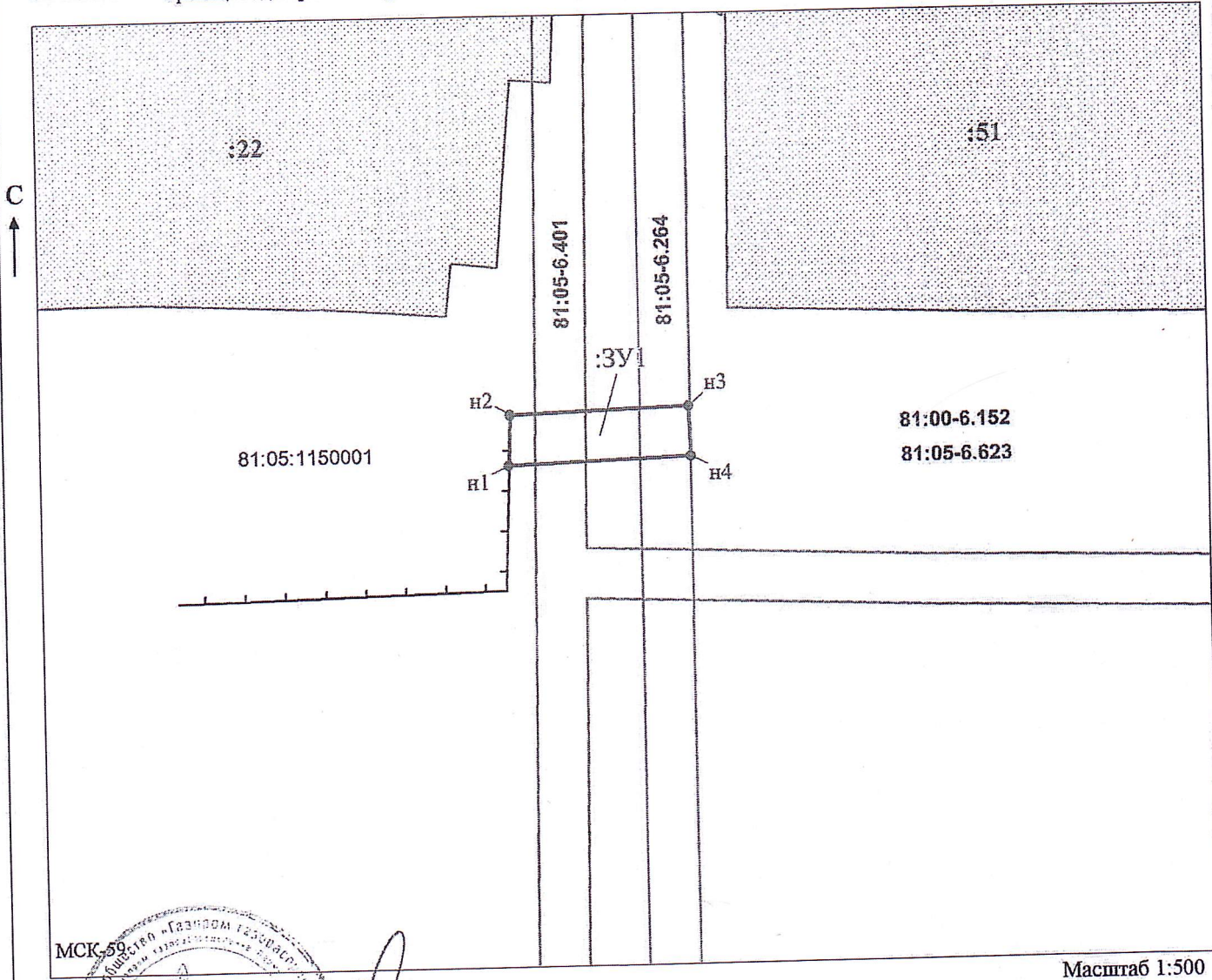
Описание границ смежных землепользователей:  
От точки н1 до точки н1 - земли общего пользования

Каталог координат, м

№ точки границы	X	Y
н1	627181.12	2190270.51
н2	627185.13	2190270.68
н3	627185.62	2190284.76
н4	627181.62	2190284.90
н1	627181.12	2190270.51

Условные обозначения:

-  - предполагаемый участок земель, на которых планируется размещение объекта
-  :22 - границы и номер земельного участка, сведения о которых внесены в ЕГРН
-  :28 - границы и номер объекта капитального строительства, сведения о которых внесены в ЕГРН
-  - граница кадастрового квартала
-  81:05-6.401 - зоны с особыми условиями использования территории, сведения о которых внесены в ЕГРН
-  :3У1 - обозначение запрашиваемого земельного участка
-  н1 - характерная точка границ земель или части земельного участка
- 81:05:1150001 - номер кадастрового квартала



Заявитель: МПА  
(для юридических лиц и индивидуальных предпринимателей)

*Дер* 1 Лекнев ДА  
(подпись, расшифровка подписи)

Масштаб 1:500