



ПОСТАНОВЛЕНИЕ
Администрации Юсьвинского муниципального округа
Пермского края

01.06.2026

246-01-08вн-2026-475

О размещении объекта
«Распределительные газопроводы п. Пожва
Юсьвинского района Пермского края»

Рассмотрев заявление АО «Газпром газораспределение Пермь» и в соответствии со ст.39.33, 39.36 Земельного кодекса РФ, постановлением Правительства Пермского края от 22.07.2015 № 478-п «Об утверждении Положения о порядке и условиях размещения объектов на землях или земельных участках, находящихся в государственной или муниципальной собственности, на территории Пермского края без предоставления земельных участков и установления сервитутов» администрация Юсьвинского муниципального округа Пермского края ПОСТАНОВЛЯЕТ:

1. Разрешить АО «Газпром газораспределение Пермь» 614000, г. Пермь, ул. Петропавловская, 43 (ИНН 5902183841, ОГРН 1025900512670), размещение газопровод давлением до 1,2 Мпа для размещения которого не требуется разрешения на строительство, объект «Распределительные газопроводы п. Пожва Юсьвинского района Пермского края» на срок: бессрочно, способ размещения- наземный, надземный.

Местоположение: Пермский край, Юсьвинский м.о., п.Пожва, на землях, находящихся в государственной собственности в кадастровых кварталах 81:05:1480142, 81:05:1480148, 81:05:1480173, 81:05:1480188, 81:05:1480189, согласно прилагаемой схеме предполагаемых к использованию земель или части земельного участка.

2. АО «Газпром газораспределение Пермь» после размещения объекта привести земли в состояние, пригодное для их использования.

3. Контроль за исполнением постановления возложить на Шидловскую Н.Ю., заместителя главы администрации Юсьвинского муниципального округа Пермского края по экономическому развитию.

Глава муниципального округа-
глава администрации Юсьвинского
муниципального округа Пермского края



Н.Г Никулин

Схема предполагаемых к использованию
земель или части земельного участка

Объект: Нефтепроводы и нефтепродуктопроводы диаметром DN 300 и менее, газопроводы и иные трубопроводы давлением до 1,2 Мпа, для размещения которых не требуется разрешения на строительство (для размещения объекта: «Распределительные газопроводы п. Пожба Юсьвинского района Пермского края»)

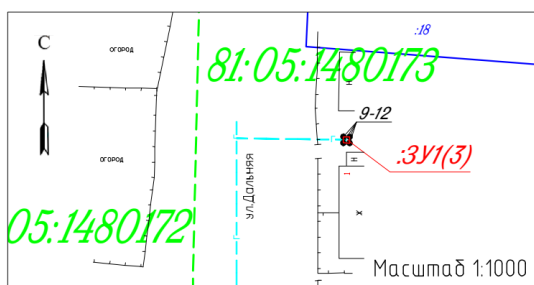
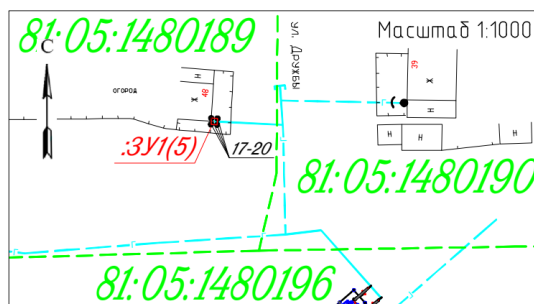
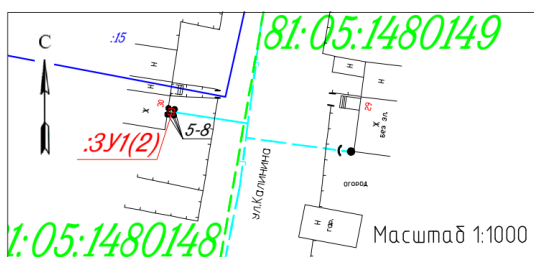
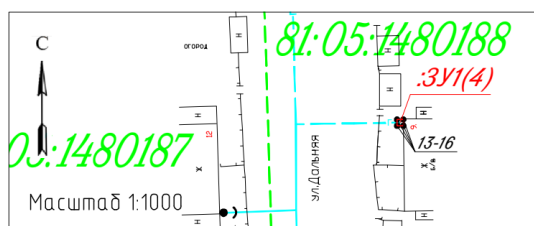
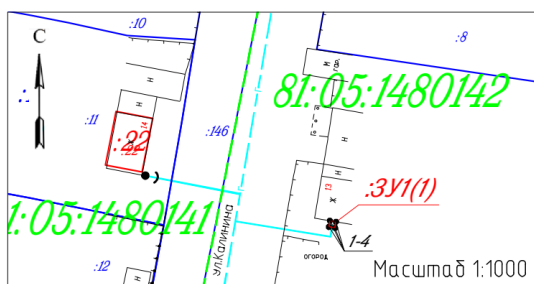
Местоположение: Российская Федерация, Пермский край, муниципальный округ Юсьвинский, поселок Пожба

Площадь земель или части земельного участка: 5 м²

Категория земель: Земли населенных пунктов

Вид разрешенного использования земельного участка: отсутствует

Кадастровый квартал: 81:05:14-80142, 81:05:14-80148, 81:05:14-80173, 81:05:14-80188, 81:05:14-80189



Каталог координат
Система координат МСК-59

Условный номер земельного участка - :ЗУ1					
Площадь части земельного участка 5.00м ²					
Обозначение характерных точек границы	Координаты, м		Обозначение характерных точек границы	Координаты, м	
	X	Y		X	Y
Условный номер земельного участка - :ЗУ1(1)			Условный номер земельного участка - :ЗУ1(4)		
Площадь части земельного участка 1.00м ²			Площадь части земельного участка 1.00м ²		
1	636201.17	2224200.19	13	635848.72	2225086.91
2	636201.01	2224201.18	14	635848.74	2225087.91
3	636200.02	2224201.02	15	635847.74	2225087.92
4	636200.18	2224200.03	16	635847.72	2225086.92
1	636201.17	2224200.19	13	635848.72	2225086.91
Условный номер земельного участка - :ЗУ1(2)			Условный номер земельного участка - :ЗУ1(5)		
Площадь части земельного участка 1.00м ²			Площадь части земельного участка 1.00м ²		
5	635938.21	2224122.23	17	635833.62	2225335.97
6	635939.20	2224122.38	18	635832.62	2225335.92
7	635939.05	2224123.37	19	635832.67	2225334.92
8	635938.06	2224123.22	20	635833.67	2225334.97
5	635938.21	2224122.23	17	635833.62	2225335.97
Условный номер земельного участка - :ЗУ1(3)					
Площадь части земельного участка 1.00м ²					
9	636191.78	2225084.98			
10	636191.76	2225085.98			
11	636190.76	2225085.96			
12	636190.78	2225084.96			
9	636191.78	2225084.98			

Условные обозначения:

- построенный газопровод
- граница участка ранее учтенного в ЕГРН
- граница земельного участка
- граница кадастрового квартала
- граница населенного пункта
- 81:05:14-80172 — номер кадастрового квартала
- :18 — кадастровый номер земельного участка

Заявитель:

МП
(для юридических лиц и индивидуальных предпринимателей)



Представитель АО "Газпром газораспределение Пермь"
по доверенности от 19.02.2025г. № 2437, Корсакова М.А.
(подпись, расшифровка подписи)