



ПОСТАНОВЛЕНИЕ
Администрации Юсьвинского муниципального округа
Пермского края

06.05.2026

246-01-08вн-2026-401

О размещении объекта
«Газопровод-ввод низкого давления»

Рассмотрев заявление АО «Газпром газораспределение Пермь» и в соответствии со ст.39.33, 39.36 Земельного кодекса РФ, постановлением Правительства Пермского края от 22.07.2015 № 478-п «Об утверждении Положения о порядке и условиях размещения объектов на землях или земельных участках, находящихся в государственной или муниципальной собственности, на территории Пермского края без предоставления земельных участков и установления сервитутов» администрация Юсьвинского муниципального округа Пермского края ПОСТАНОВЛЯЕТ:

1. Разрешить АО «Газпром газораспределение Пермь» 614000, г. Пермь, ул. Петропавловская, 43 (ИНН 5902183841, ОГРН 1025900512670), размещение объекта: «Газопровод давлением до 1,2 Мпа для размещения которого не требуется разрешения на строительство» на срок: 1(один) год с 05.05.2026 по 04.05.2027, способ размещения – подземный, бессрочно, способ размещения - наземный.

Местоположение: Пермский край, Юсьвинский м.о., с.Юсьва, ул. Полевая, на землях, находящихся в государственной собственности в кадастровом квартале 81:05:0016005, согласно прилагаемой схеме предполагаемых к использованию земель или части земельного участка.

2. АО «Газпром газораспределение Пермь» после размещения объекта привести земли в состояние, пригодное для их использования.

3. Контроль за исполнением постановления возложить на Шидловскую Н.Ю., заместителя главы администрации Юсьвинского муниципального округа Пермского края по экономическому развитию.

Глава муниципального округа-
глава администрации Юсьвинского
муниципального округа Пермского края



Н.Г Никулин

Схема предполагаемых к использованию земель или части земельного участка

Объект: "Газопровод-ввод низкого давления до границы земельного участка по адресу: с. Юсьва, ул. Полевая, д. 19"

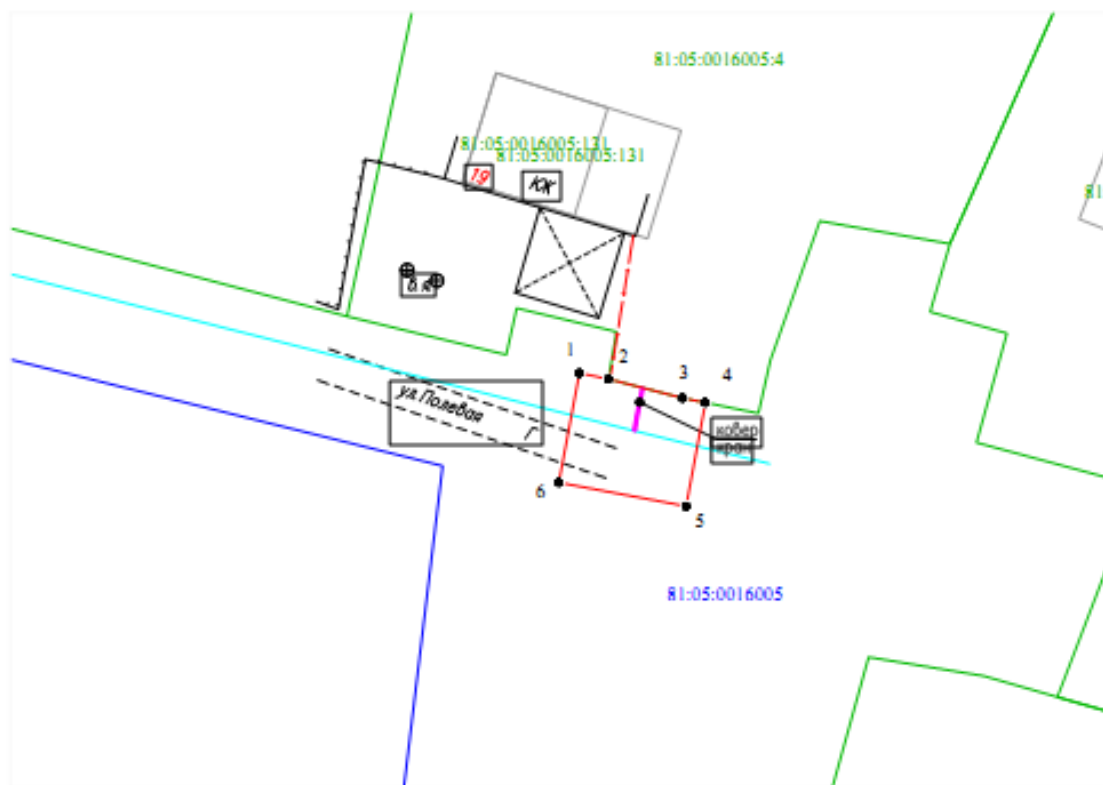
Местоположение: Пермский край, Юсьвинский м.о., с Юсьва

Площадь земель или части земельного участка, кв.м.: **84**





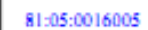



Категория земель: земли населенных пунктов

Вид разрешенного использования земельного участка: отсутствует


Обозначение характерных точек границ	Координаты (МСК - 59)	
	X	Y
№		
	ЗУ1 (1)	
1	626563.90	2158117.07
2	626563.45	2158119.31
3	626561.99	2158125.04
4	626561.63	2158126.79
5	626553.62	2158125.31
6	626555.45	2158115.48
1	626563.90	2158117.07



Условные обозначения:

-  граница части земельного участка, занимаемой на период строительства
-  граница земельного участка ранее учтенного в ЕГРН, установленная в соответствии с требованиями зем. законод-ва
-  граница кадастрового квартала
-  81:05:0016005 кадастровый номер квартала
-  81:05:0016005-4 кадастровый номер земельного участка в КК
-  проектируемый газопровод
-  существующий газопровод
-  граница зоны с особыми условиями использования территории, учтенная в ЕГРН

Описание границ смежных землепользователей:
от т.1 до т.2, от т.4 до т.1 - земли неразграниченной государственной (муниципальной) собственности;
от т.2 до т.4 - 81:05:0016005-4.

Заявитель  Косачев О.В., по доверенности
(подпись, расшифровка подписи) № 2568 от 09.12.2025
МП Верно
(для юридических лиц и ИП)