



ПОСТАНОВЛЕНИЕ
Администрации Юсьвинского муниципального округа
Пермского края

05.03.2026

246-01-08вн-2026-166

О размещении объекта
«Газопровод-ввод низкого давления»

Рассмотрев заявление АО «Газпром газораспределение Пермь» и в соответствии со ст.39.33, 39.36 Земельного кодекса РФ, постановлением Правительства Пермского края от 22.07.2015 № 478-п «Об утверждении Положения о порядке и условиях размещения объектов на землях или земельных участках, находящихся в государственной или муниципальной собственности, на территории Пермского края без предоставления земельных участков и установления сервитутов» администрация Юсьвинского муниципального округа Пермского края ПОСТАНОВЛЯЕТ:

1. Разрешить АО «Газпром газораспределение Пермь» 614000, г. Пермь, ул. Петропавловская, 43 (ИНН 5902183841, ОГРН 1025900512670), размещение объекта: «Газопровод давлением до 1,2 Мпа для размещения которого не требуется разрешения на строительство» на срок: 1(один) год с 05.03.2026 по 04.03.2027, способ размещения – подземный.

Местоположение: Пермский край, Юсьвинский м.о., п. Майкор, ул. Кузинская, на землях находящихся в государственной собственности в кадастровом квартале: 81:05:1420001, 81:05:1670001 согласно прилагаемой схеме предполагаемых к использованию земель или части земельного участка.

2. АО «Газпром газораспределение Пермь» после размещения объекта привести земли в состояние, пригодное для их использования.

3. Контроль за исполнением постановления возложить на Шидловскую Н.Ю., заместителя главы администрации Юсьвинского муниципального округа Пермского края по экономическому развитию.

Глава муниципального округа-
глава администрации Юсьвинского
муниципального округа Пермского края



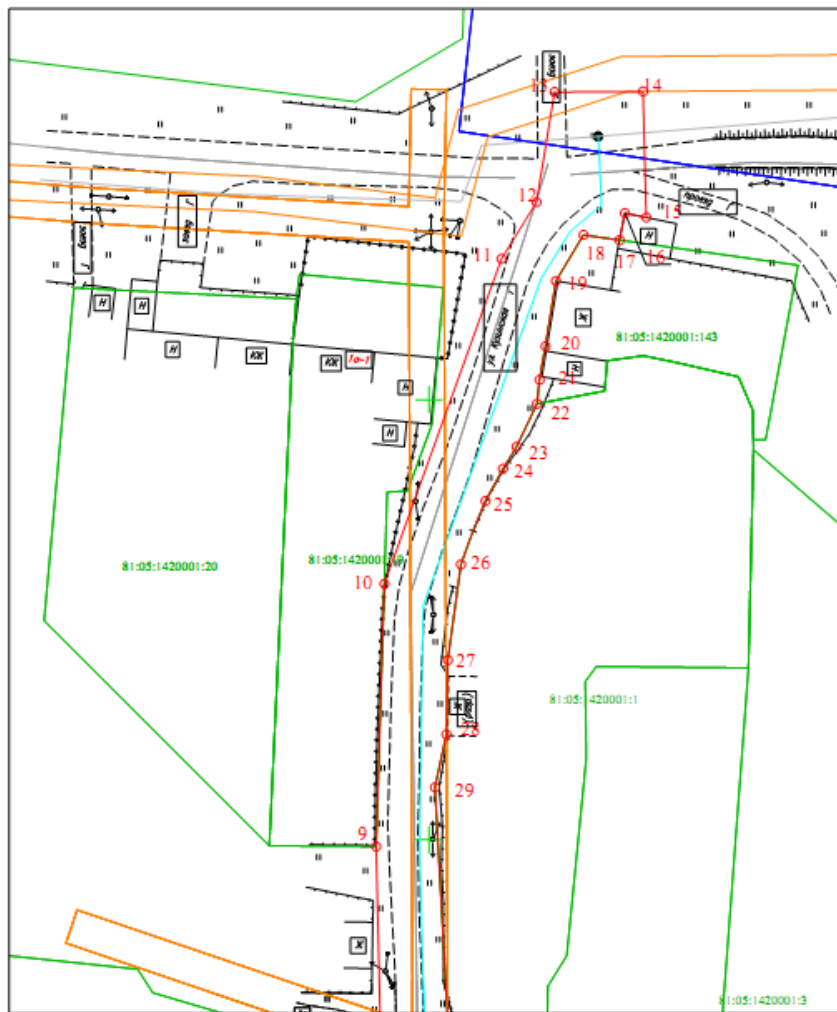
Н.Г Никулин

Приложение к постановлению администрации
Юсьвинского муниципального округа Пермского края
от 05.03.2026 № 246-01-08вн-2026-166

Лист 1

Схема предполагаемых к использованию земель или части земельного участка

Объект: "Газопровод-ввод низкого давления до границы земельного участка по адресу: Пермский край, Юсьвинский район, п. Майкор, ул. Кузинская, д. 9"
Местоположение: Пермский край, Юсьвинский м.о., п. Майкор, ул. Кузинская
Площадь земель или части земельного участка, кв.м.: 1354
Категория земель: земли населенных пунктов
Вид разрешенного использования земельного участка: отсутствует



Масштаб 1:500


Условные обозначения:

- — ○ - граница предполагаемых к использованию земель или части земельного участка
- - граница земельного участка ранее учтенного в ЕГРН
- - граница кадастрового квартала
- 81:05:1420001 - кадастровый номер квартала
- 81:05:1420001:13 - кадастровый номер земельного участка в кадастровом квартале
- - проектируемый газопровод-ввод
- - существующий газопровод
- - обозначение наземного (конструктивного) элемента проектируемого газопровода-ввода
- - граница зоны с особыми условиями использования территории учтенная в ЕГРН

Описание границ смежных землепользователей:

- от т.1 до т.4 - земельный участок с кадастровым номером 81:05:1420001:3;
- от т.4 до т.9, от т.10 до т.17, от т.30 до т.36 - земли, находящиеся в государственной (муниципальной) собственности;
- от т.9 до т.10 - земельный участок с кадастровым номером 81:05:1420001:19;
- от т.17 до т.22 - земельный участок с кадастровым номером 81:05:1420001:143;
- от т.22 до т.30 - земельный участок с кадастровым номером 81:05:1420001:1.

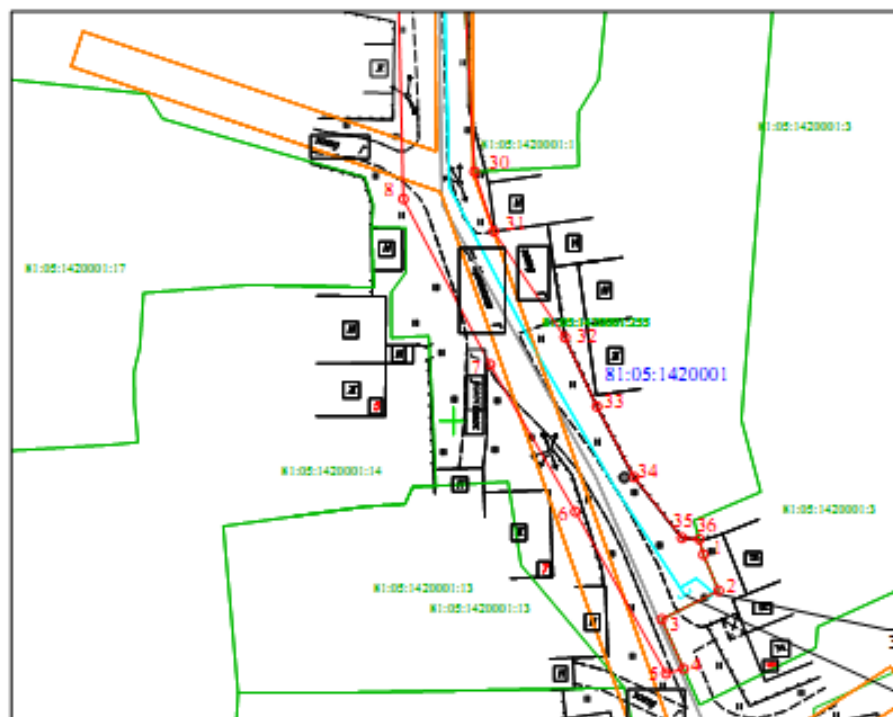
№ точки границы	Каталог координат (МСК-59), м	
	X	Y
1	628835,56	2209576,98
2	628831,66	2209578,62
3	628828,58	2209572,46
4	628823,23	2209574,84
5	628822,73	2209572,94
6	628840,19	2209563,16
7	628856,05	2209553,95
8	628873,94	2209544,58
9	628899,22	2209543,98
10	628929,06	2209544,91
11	628965,98	2209558,23
12	628972,41	2209562,2
13	628984,93	2209564,26
14	628985	2209574,3
15	628970,69	2209574,67
16	628971,17	2209572,24
17	628968,11	2209571,63
18	628968,69	2209567,53
19	628963,48	2209564,41
20	628956,04	2209563,21
21	628952,23	2209562,55
22	628949,53	2209562,27
23	628944,64	2209559,93
24	628942,13	2209558,4
25	628938,47	2209556,41
26	628902,16	2209639,42
27	628931,27	2209553,62
28	628920,41	2209552,12
29	628911,95	2209551,96
30	628905,96	2209550,67
31	628876,88	2209552,28
32	628870,44	2209554,35
33	628859	2209562,04
34	628851,53	2209565,48
35	628843,91	2209569,49
36	628837,35	2209574,63
37	628837,21	2209576,52

Завитель  **Косачев О.В., по доверенности**
(подпись, расшифровка подписи) № 2568 от 09.12.2025
Зарпо

(дата юридической силы и ИОТ)

Схема предполагаемых к использованию земель или части земельного участка

Объект: "Газопровод-ввод низкого давления до границы земельного участка по адресу: Пермский край, Юсьвинский район, п. Майкор, ул. Кузнецкая, д. 9"
 Местоположение: Пермский край, Юсьвинский м.о., п. Майкор, ул. Кузнецкая
 Площадь земель или части земельного участка, кв.м.: 1354
 Категория земель: земли населенных пунктов
 Вид разрешенного использования земельного участка: отсутствует



Масштаб 1:500

Условные обозначения:


- 1-2 - граница предполагаемых к использованию земель или части земельного участка
- граница земельного участка ранее учтенного в ЕГРН
- граница кадастрового квартала
- 81:05:1420001 - кадастровый номер квартала
- 81:05:1420001:13 - кадастровый номер земельного участка в кадастровом квартале
- проектируемый газопровод-ввод
- существующий газопровод
- - обозначение наземного (конструктивного) элемента проектируемого газопровода-ввода
- граница зоны с особыми условиями использования территории учтенная в ЕГРН

Описание границ смежных землепользователей:

- от т.1 до т.4 - земельный участок с кадастровым номером 81:05:1420001:3;
- от т.4 до т.9, от т.10 до т.17, от т.30 до т.36 - земли, находящиеся в государственной (муниципальной) собственности;
- от т.9 до т.10 - земельный участок с кадастровым номером 81:05:1420001:19;
- от т.17 до т.22 - земельный участок с кадастровым номером 81:05:1420001:143;
- от т.22 до т.30 - земельный участок с кадастровым номером 81:05:1420001:1.

№ точки границы	Кадастровые координаты (МСК-89), м	
	X	Y
1	628835,56	2209576,98
2	628831,66	2209578,62
3	628828,58	2209572,46
4	628823,23	2209574,84
5	628822,73	2209572,94
6	628840,19	2209563,16
7	628856,05	2209553,95
8	628873,94	2209544,58
9	628899,22	2209543,98
10	628929,06	2209544,91
11	628965,98	2209558,23
12	628972,41	2209562,2
13	628984,93	2209564,26
14	628985	2209574,3
15	628970,69	2209574,67
16	628971,17	2209572,24
17	628968,11	2209571,63
18	628968,69	2209567,53
19	628963,48	2209564,41
20	628956,04	2209563,21
21	628952,23	2209562,55
22	628949,53	2209562,27
23	628944,64	2209559,93
24	628942,13	2209558,4
25	628938,47	2209556,41
26	628902,16	2209639,42
27	628931,27	2209553,62
28	628920,41	2209552,12
29	628911,95	2209551,96
30	628905,96	2209550,67
31	628876,88	2209552,28
32	628870,44	2209554,35
33	628859	2209562,04
34	628851,53	2209565,48
35	628843,91	2209569,49
36	628837,35	2209574,63
37	628837,21	2209576,52

Заявитель:


 (подпись, печать) (инициалы, фамилия)
 ИИТ
 (для предоставления акт и ИТ)

Косаченко О.В., по доверенности
 № 2568 от 09.12.2025
 ИИТ