

Схема предполагаемых к использованию земель или части земельного участка

Объект: Газопровод давлением до 1,2 Мпа, для размещения которого не требуется разрешения на строительство

Местоположение: расположенных по адресу: Пермский край, м.о. Юьвинский,
с. Юсьва, ул. Механизаторов, к дому 27

Площадь земель или части земельного участка, кв.м.: 110

Категория земель: земли населенных пунктов








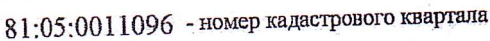
Вид разрешенного использования: -

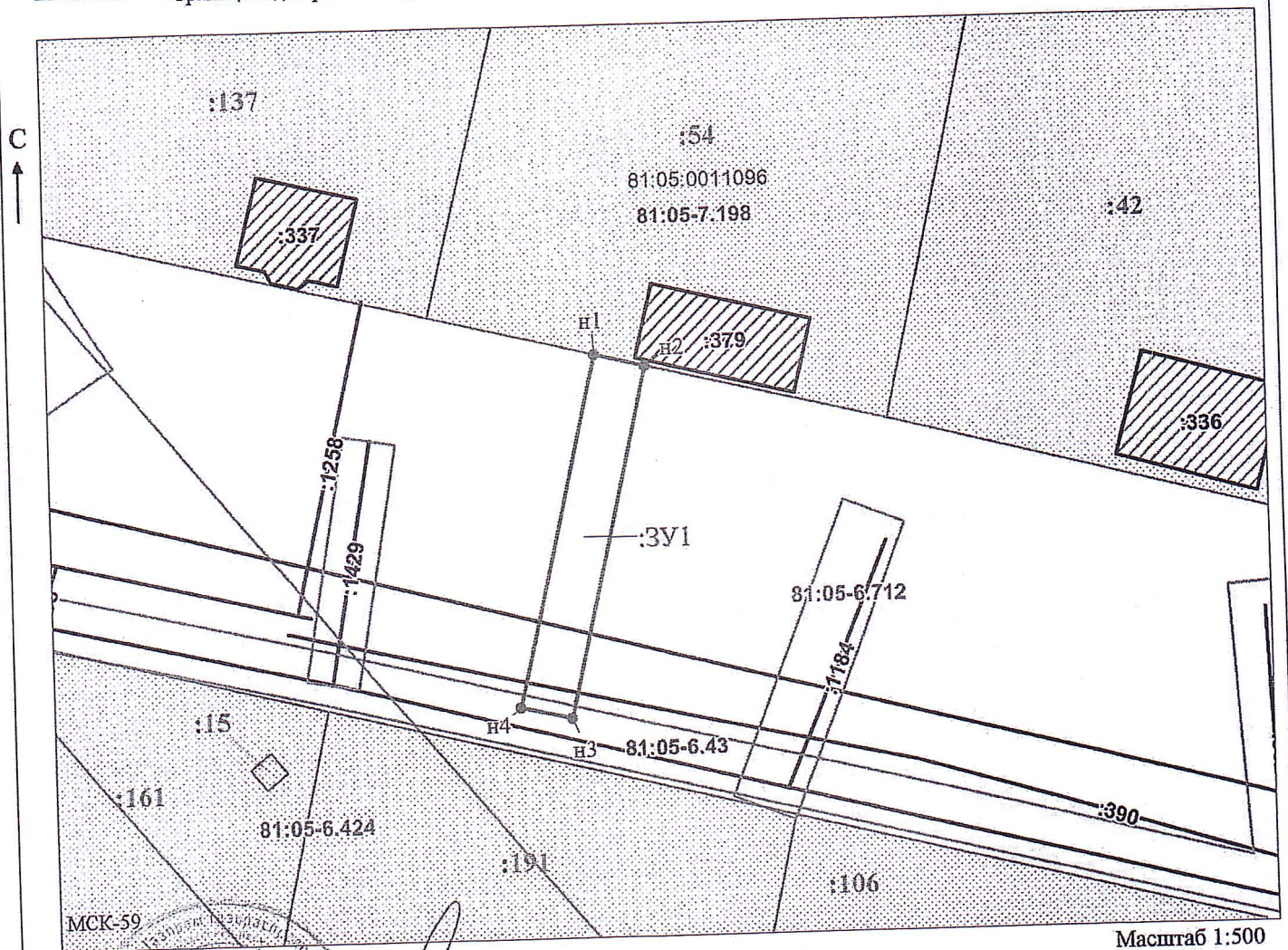
Описание границ смежных землепользователей:
От точки н1 до точки н2 - земельный участок
с кадастровым номером 81:05:0011096:54
От точки н2 до точки н1 - земли общего пользования

Каталог координат, м


№ точки границы	X	Y
н1	624416.75	2159367.37
н2	624415.81	2159371.26
н3	624389.11	2159365.02
н4	624390.03	2159361.12
н1	624416.75	2159367.37

Условные обозначения:

-  - предполагаемый участок земель, на которых планируется размещение объекта
-  :54 - границы и номер земельного участка, сведения о которых внесены в ЕГРН
-  :379 - границы и номер объекта капитального строительства, сведения о которых внесены в ЕГРН
-  - граница кадастрового квартала
-  - зоны с особыми условиями использования территории, сведения о которых внесены в ЕГРН
-  - обозначение запрашиваемого земельного участка
-  - характерная точка границ земель или части земельного участка
-  - номер кадастрового квартала



Заявитель: 
МП
Юьвинский районский центр
для юридических лиц
и индивидуальных предпринимателей


(подпись, расшифровка подписи)