



**ПОСТАНОВЛЕНИЕ**  
**Администрации Юсьвинского муниципального округа**  
**Пермского края**

05.02.2024

№ 58

О размещении объекта  
«Газопровод-ввод низкого давления»

Рассмотрев заявление АО «Газпром газораспределение Пермь» и в соответствии со ст.39.33, 39.36 Земельного кодекса РФ, постановлением Правительства Пермского края от 22.07.2015 № 478-п «Об утверждении Положения о порядке и условиях размещения объектов на землях или земельных участках, находящихся в государственной или муниципальной собственности, на территории Пермского края без предоставления земельных участков и установления сервитутов» администрация Юсьвинского муниципального округа Пермского края **ПОСТАНОВЛЯЕТ**:

1. Разрешить АО «Газпром газораспределение Пермь» 614000, г. Пермь, ул. Петропавловская, 43 (ИНН 5902183841, ОГРН 1025900512670), размещение объекта: «Газопровод давлением до 1,2 Мпа для размещения которого не требуется разрешения на строительство» на срок 1(один) год с 05.02.2024 по 04.02.2025 на землях, находящихся в государственной собственности, местоположение: Пермский край, Юсьвинский м.о., с. Купрос, ул. Советская, д.42 площадью 80 кв.м, согласно прилагаемой схеме предполагаемых к использованию земель или части земельного участка.

2. АО «Газпром газораспределение Пермь» после размещения объекта провести рекультивацию земель.

3. Контроль за исполнением постановления возложить на Власова А.В., заместителя главы администрации Юсьвинского муниципального округа Пермского края по развитию инфраструктуры и благоустройству.

Глава муниципального округа –  
глава администрации Юсьвинского  
муниципального округа Пермского края



Н.Г. Никулин

*Справка к постановке  
Администрации Юсьвинского  
муниципального округа  
от 05.02.2024 г. № 58*

Схема предполагаемых к использованию земель или части земельного участка

Объект: Газопровод давлением до 1,2 Мпа, для размещения которого не требуется разрешения на строительство

Местоположение: расположенных по адресу: Пермский край, м.о. Юсьвинский, с. Купрос, ул. Советская, к дому 42

Площадь земель или части земельного участка, кв.м.: 80

Категория земель: земли населенных пунктов








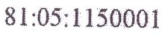
Вид разрешенного использования: -

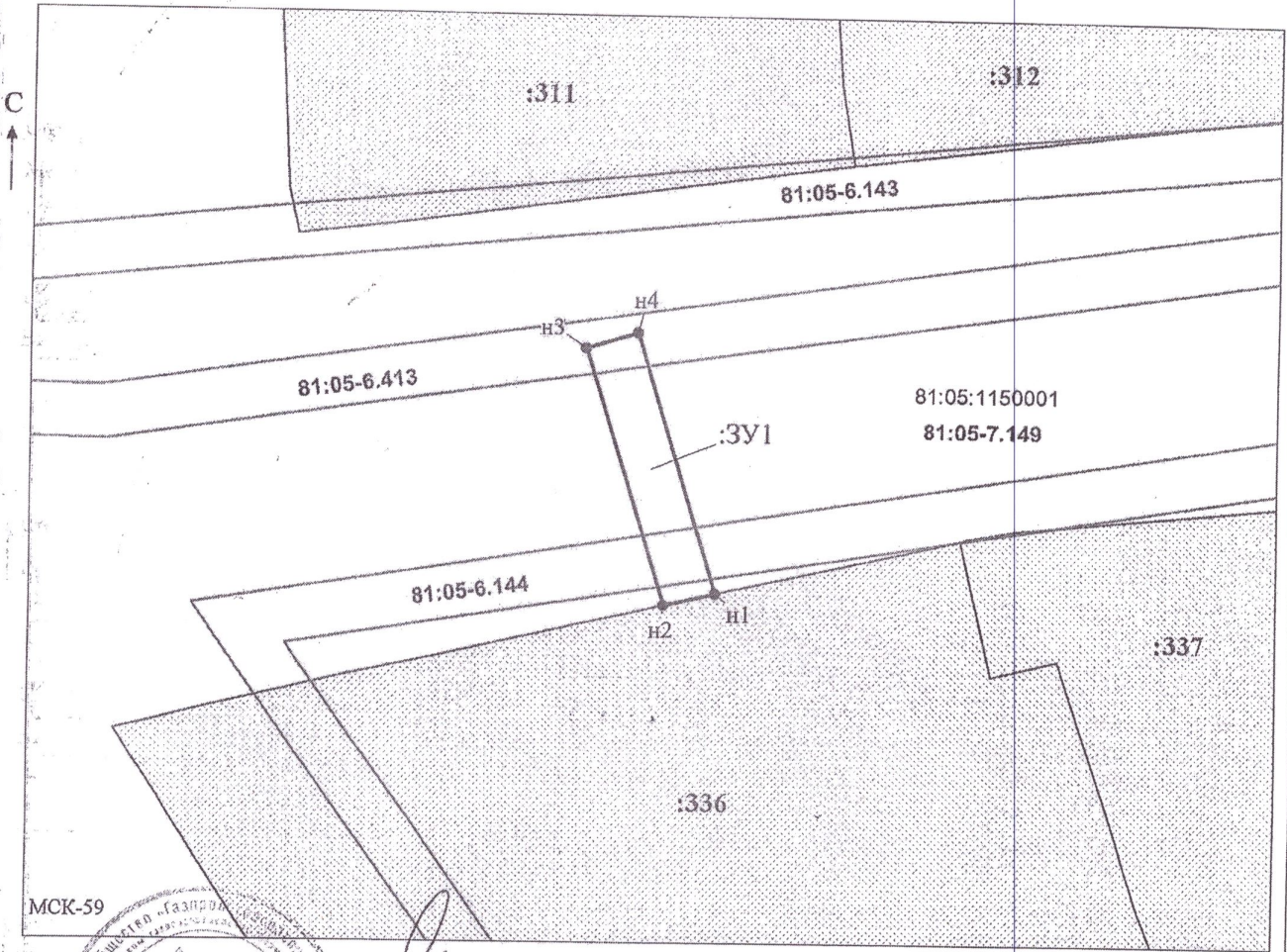
Описание границ смежных землепользователей:  
От точки н1 до точки н2 - земельный участок с кадастровым номером 81:05:1150001:336  
От точки н2 до точки н1 - земли общего пользования

Каталог координат, м


№ точки границы	X	Y
н1	627020.96	2191975.09
н2	627020.07	2191971.25
н3	627039.28	2191965.28
н4	627040.46	2191969.10
н1	627020.96	2191975.09

Условные обозначения:

-  - предполагаемый участок земель, на которых планируется размещение объекта
-  - границы и номер земельного участка, сведения о которых внесены в ЕГРН
-  - границы и номер объекта капитального строительства, сведения о которых внесены в ЕГРН
-  - граница кадастрового квартала
-  - зоны с особыми условиями использования территории, сведения о которых внесены в ЕГРН
-  - обозначение запрашиваемого земельного участка
-  - характерная точка границ земель или части земельного участка
-  - номер кадастрового квартала



МСК-59

Заявитель:   
МП  
(для юридических лиц  
и индивидуальных предпринимателей)

*Летисев ДА*  
(подпись, расшифровка подписи)

Масштаб 1:500