

# ГРАФИЧЕСКОЕ ОПИСАНИЕ

## местоположения границ публичного сервитута

ВЛ-0,22 кВ от опоры № 23 ВЛ 0,4 кВ №2 ТП-654, ВЛ 10 кВ № 5 от ПС Юсьва проводом СИП сечением не менее 16 мм² на ж/б опорах протяженностью L~0,025 км и монтаж пункта учета с удаленным опросом для электроснабжения малоэтажной жилой застройки по адресу: Пермский край, Юсьвинский р-н, с. Архангельское, ул. Полевая, дом № 10 (кад 81:05:0210001:502)

(наименование объекта, местоположение границ которого описано (далее - объект))

### Раздел 1

Сведения об объекте		
№ п/п	Характеристики объекта	Описание характеристик
1	2	3
1	Местоположение объекта	Пермский край, м.о. Юсьвинский, с Архангельское
2	Площадь объекта +/- величина погрешности определения площади (Р+/- Дельта Р)	104 кв.м ± 2.33 кв.м
3	Иные характеристики объекта	<p>Вид объекта реестра границ: Граница публичного сервитута</p> <p>Кадастровый номер квартала: 81:05:0210001</p> <p>Вид или наименование публичного сервитута по документу: ВЛ-0,22 кВ от опоры № 23 ВЛ 0,4 кВ №2 ТП-654, ВЛ 10 кВ № 5 от ПС Юсьва проводом СИП сечением не менее 16 мм² на ж/б опорах протяженностью L~0,025 км и монтаж пункта учета с удаленным опросом для электроснабжения малоэтажной жилой застройки по адресу: Пермский край, Юсьвинский р-н, с. Архангельское, ул. Полевая, дом № 10 (кад 81:05:0210001:502)</p> <p>Орган, принявший решение об установлении публичного сервитута: Администрация Юсьвинского муниципального округа Пермского края</p> <p>Цель установления публичного сервитута: Публичный сервитут для эксплуатации объектов электросетевого хозяйства регионального значения: ВЛ-0,22 кВ от опоры № 23 ВЛ 0,4 кВ №2 ТП-654, ВЛ 10 кВ № 5 от ПС Юсьва проводом СИП сечением не менее 16 мм² на ж/б опорах протяженностью L~0,025 км и монтаж пункта учета с удаленным опросом для электроснабжения малоэтажной жилой застройки по адресу: Пермский край, Юсьвинский р-н, с. Архангельское, ул. Полевая, дом № 10 (кад 81:05:0210001:502)</p> <p>Обладатель публичного сервитута: Юридическое лицо, орган власти, Российское юридическое лицо, ПАО "РОССЕТИ УРАЛ", 6671163413, 1056604000970, perm@rosseti-ural.ru, 614039, Пермский край, г Пермь, пр-кт Комсомольский, д. 48</p>

## Раздел 2




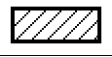


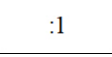

Сведения о местоположении границ объекта					
1. Система координат <u>МСК-59, зона 2</u>					
2. Сведения о характерных точках границ объекта					
Обозначение характерных точек границ	Координаты, м		Метод определения координат характерной точки	Средняя квадратическая погрешность положения характерной точки ( $M_t$ ), м	Описание обозначения точка на местности (при наличии)
	X	Y			
1	2	3	4	5	6
1	632950.52	2158581.47	Аналитический метод	0.10	–
2	632954.31	2158582.74	Аналитический метод	0.10	–
3	632946.06	2158607.31	Аналитический метод	0.10	–
4	632943.42	2158606.42	Аналитический метод	0.10	–
5	632942.27	2158606.04	Аналитический метод	0.10	–
6	632942.90	2158604.18	Аналитический метод	0.10	–
1	632950.52	2158581.47	Аналитический метод	0.10	–
3. Сведения о характерных точках части (частей) границы объекта					
Обозначение характерных точек части границы	Координаты, м		Метод определения координат характерной точки	Средняя квадратическая погрешность положения характерной точки ( $M_t$ ), м	Описание обозначения точки на местности (при наличии)
	X	Y			
1	2	3	4	5	6
–	–	–	–	–	–

ВЛ-0,22 кВ от опоры № 23 ВЛ 0,4 кВ №2 ТП-654, ВЛ 10 кВ № 5 от ПС Юсьва проводом СИП сечением не менее 16 мм² на ж/б опорах протяженностью L~0,025 км и монтаж пункта учета с удаленным опросом для электроснабжения малоэтажной жилой застройки по адресу: Пермский край, Юсьвинский р-н, с. Архангельское, ул. Полевая, дом № 10 (кад 81:05:0210001:502)



Масштаб 1:300

Используемые условные знаки и обозначения:

	Характерная точка границы объекта
	Надписи номеров характерных точек границы объекта
	Образуемая граница объекта
	Объект капитального строительства
	Объект капитального строительства
	Часть границы, сведения ЕГРН о которой позволяют однозначно определить ее положение на местности
	Надписи кадастрового номера земельного участка
	Обозначение кадастрового квартала