



ПОСТАНОВЛЕНИЕ
Администрации Юсьвинского муниципального округа
Пермского края

06.05.2026

246-01-08вн-2026-402

О размещении объекта
«Газопровод-ввод низкого давления»

Рассмотрев заявление АО «Газпром газораспределение Пермь» и в соответствии со ст.39.33, 39.36 Земельного кодекса РФ, постановлением Правительства Пермского края от 22.07.2015 № 478-п «Об утверждении Положения о порядке и условиях размещения объектов на землях или земельных участках, находящихся в государственной или муниципальной собственности, на территории Пермского края без предоставления земельных участков и установления сервитутов» администрация Юсьвинского муниципального округа Пермского края ПОСТАНОВЛЯЕТ:

1. Разрешить АО «Газпром газораспределение Пермь» 614000, г. Пермь, ул. Петропавловская, 43 (ИНН 5902183841, ОГРН 1025900512670), размещение объекта: «Газопровод давлением до 1,2 Мпа для размещения которого не требуется разрешения на строительство» на срок: 1(один) год с 05.05.2026 по 04.05.2027, способ размещения – подземный.

Местоположение: Пермский край, Юсьвинский м.о., с.Юсьва, ул. Чучулина, земельный участок с кадастровым номером 81:05:0000000:1463, находящемся в муниципальной собственности и на землях в кадастровом квартале 81:05:0011027, находящихся в государственной собственности согласно прилагаемой схеме предполагаемых к использованию земель или части земельного участка.

2. АО «Газпром газораспределение Пермь» после размещения объекта привести земли в состояние, пригодное для их использования.

3. Контроль за исполнением постановления возложить на Шидловскую Н.Ю., заместителя главы администрации Юсьвинского муниципального округа Пермского края по экономическому развитию.

Глава муниципального округа-
глава администрации Юсьвинского
муниципального округа Пермского края

Н.Г Никулин



Схема предполагаемых к использованию земель или части земельного участка

Объект: "Газопровод-ввод низкого давления до границы земельного участка по адресу: Пермский край, с. Юсьва, ул. Чечулина, д. 38"

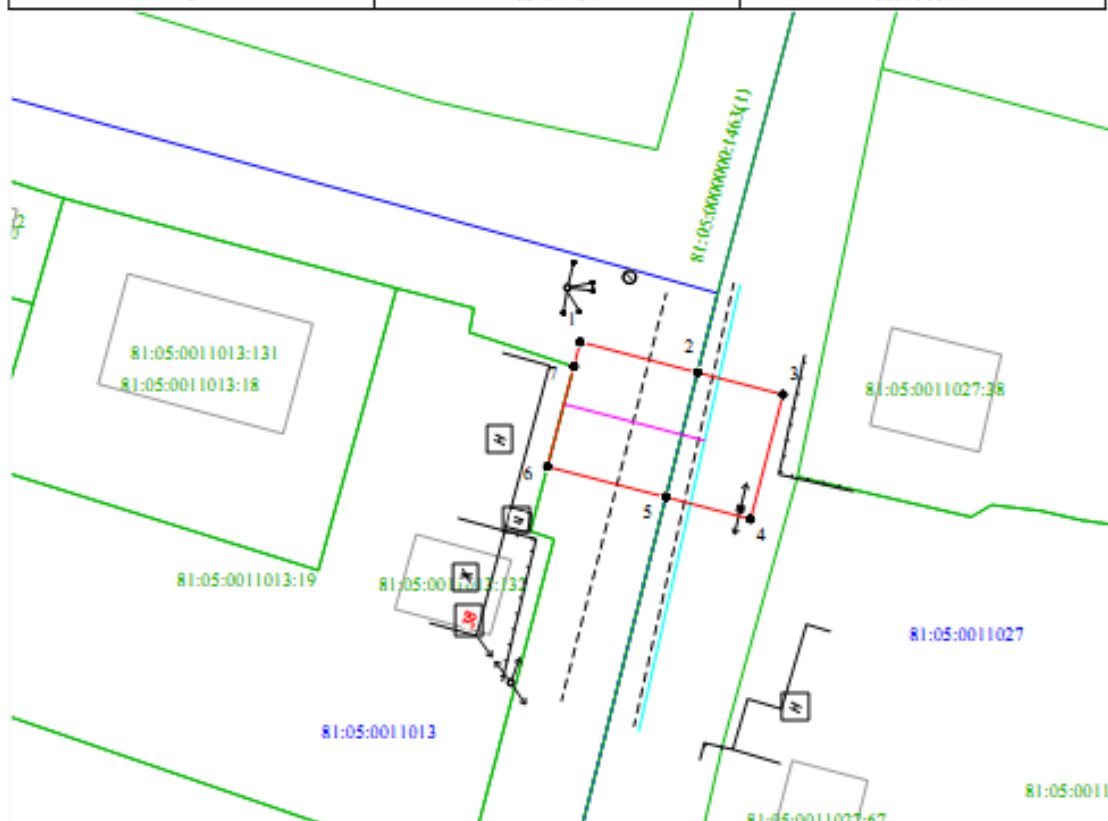
Местоположение: Пермский край, Юсьвинский м.о., с. Юсьва

Площадь земель или части земельного участка, кв.м.: **163**

Категория земель: земли населённых пунктов









Вид разрешенного использования земельного участка: отсутствует

Обозначение характерных точек границ №	Координаты (МСК - 59)	
	X	Y
	ЗУ1 (1)	
1	624947.94	2157953.74
2	624945.57	2157962.88
3	624943.85	2157969.52
4	624934.17	2157967.01
5	624935.88	2157960.41
6	624938.25	2157951.20
7	624946.04	2157953.26
1	624947.94	2157953.74




Масштаб 1:500

Условные обозначения:

-  граница части земельного участка, занимаемой на период строительства
-  граница земельного участка ранее учтенного в ЕГРН, установка в соответствии с требованиями зем. законодательства
-  граница кадастрового квартала
-  кадастровый номер квартала
-  кадастровый номер земельного участка в КК
-  проектируемый газопровод
-  существующий газопровод
-  граница зоны с особыми условиями использования территории учтенная в ЕГРН

Описание границ смежных землепользователей:
от т.1 до т.2, от т.5 до т.6 - земли неразграниченной государственной (муниципальной) собственности;
от т.6 до т.7 - 81:05:0011013:19.

Заявитель  Косичев О.В., по доверенности
(подпись, расшифровка подписи) № 2568 от 09.12.2025

МП
(для юридических лиц и ИП)

Верно