

ГРАФИЧЕСКОЕ ОПИСАНИЕ

местоположения границ публичного сервитута

ВЛ- 0,22 кВ от опоры №7 ВЛ 0,4 кВ №1 ТП-359/100 кВА , ВЛ 10 кВ № 4 ПС Пажва проводом СИП сечением 16 мм² на ж/б опорах протяженностью L~0,045 км и монтаж пункта учета с удаленным опросом на проектируемой опоре ВЛ 0,4 кВ № 1 от ТП 359/100 кВА, ВЛ 10 кВ № 4, ПС Пажва для электроснабжения малоэтажной жилой застройки по адресу: Пермский край, Юсьвинский район, посёлок Пажва, улица Дачная, д 154/21(кад №81:05:1480154:21)
(наименование объекта, местоположение границ которого описано (далее - объект)

Раздел 1

Сведения об объекте		
№ п/п	Характеристики объекта	Описание характеристик
1	2	3
1	Местоположение объекта	Пермский край, муниципальный округ Юсьвинский, посёлок Пажва
2	Площадь объекта +/- величина погрешности определения площади (Р+/- Дельта Р)	188 кв.м ± 3.04 кв.м
3	Иные характеристики объекта	<p>Вид объекта реестра границ: Граница публичного сервитута</p> <p>Кадастровый номер квартала: 81:05:1480154</p> <p>Вид или наименование публичного сервитута по документу: ВЛ- 0,22 кВ от опоры №7 ВЛ 0,4 кВ №1 ТП-359/100 кВА , ВЛ 10 кВ № 4 ПС Пажва проводом СИП сечением 16 мм² на ж/б опорах протяженностью L~0,045 км и монтаж пункта учета с удаленным опросом на проектируемой опоре ВЛ 0,4 кВ № 1 от ТП 359/100 кВА, ВЛ 10 кВ № 4, ПС Пажва для электроснабжения малоэтажной жилой застройки по адресу: Пермский край, Юсьвинский район, посёлок Пажва, улица Дачная, д 154/21(кад №81:05:1480154:21)</p> <p>Орган, принявший решение об установлении публичного сервитута: Администрация Юсьвинского муниципального округа Пермского края</p> <p>Цель установления публичного сервитута: Публичный сервитут для эксплуатации объектов электросетевого хозяйства регионального значения: ВЛ- 0,22 кВ от опоры №7 ВЛ 0,4 кВ №1 ТП-359/100 кВА , ВЛ 10 кВ № 4 ПС Пажва проводом СИП сечением 16 мм² на ж/б опорах протяженностью L~0,045 км и монтаж пункта учета с удаленным опросом на проектируемой опоре ВЛ 0,4 кВ № 1 от ТП 359/100 кВА, ВЛ 10 кВ № 4, ПС Пажва для электроснабжения малоэтажной жилой застройки по адресу: Пермский край, Юсьвинский район, посёлок Пажва, улица Дачная, д 154/21(кад №81:05:1480154:21)</p> <p>Обладатель публичного сервитута: Юридическое лицо, орган власти, Российское юридическое лицо, ПАО "РОССЕТИ УРАЛ", 6671163413, 1056604000970, perm@rosseti-ural.ru, 614039, Пермский край, г Пермь, пр-кт Комсомольский, д. 48</p>

Раздел 2





Сведения о местоположении границ объекта					
1. Система координат <u>МСК-59, зона 2</u>					
2. Сведения о характерных точках границ объекта					
Обозначение характерных точек границ	Координаты, м		Метод определения координат характерной точки	Средняя квадратическая погрешность положения характерной точки (M_t), м	Описание обозначения точка местности (при наличии)
	X	Y			
1	2	3	4	5	6
1	636543.28	2224743.70	Аналитический метод	0.10	–
2	636562.48	2224786.55	Аналитический метод	0.10	–
3	636558.83	2224788.18	Аналитический метод	0.10	–
4	636539.63	2224745.33	Аналитический метод	0.10	–
1	636543.28	2224743.70	Аналитический метод	0.10	–
3. Сведения о характерных точках части (частей) границы объекта					
Обозначение характерных точек части границы	Координаты, м		Метод определения координат характерной точки	Средняя квадратическая погрешность положения характерной точки (M_t), м	Описание обозначения точки на местности (при наличии)
	X	Y			
1	2	3	4	5	6
–	–	–	–	–	–

План границ объекта



Масштаб 1:500

Условные обозначения:

-  - Новая характерная точка объекта
-  - Образуемая граница объекта
-  - Часть границы, сведения ЕГРН о которой позволяют однозначно определить ее положение на местности
- 81:05:1480154:182 - Надписи кадастрового номера земельного участка
-  - Граница кадастрового квартала
- 81:05:1480154 - Обозначение кадастрового квартала