



**ПОСТАНОВЛЕНИЕ**  
**Администрации Юсьвинского муниципального округа**  
**Пермского края**

16.03.2026

246-01-08ВН-2026-206

О размещении объекта  
«Газопровод-ввод низкого давления»

Рассмотрев заявление АО «Газпром газораспределение Пермь» и в соответствии со ст.39.33, 39.36 Земельного кодекса РФ, постановлением Правительства Пермского края от 22.07.2015 № 478-п «Об утверждении Положения о порядке и условиях размещения объектов на землях или земельных участках, находящихся в государственной или муниципальной собственности, на территории Пермского края без предоставления земельных участков и установления сервитутов» администрация Юсьвинского муниципального округа Пермского края ПОСТАНОВЛЯЕТ:

1. Разрешить АО «Газпром газораспределение Пермь» 614000, г. Пермь, ул. Петропавловская, 43 (ИНН 5902183841, ОГРН 1025900512670), размещение объекта: «Газопровод давлением до 1,2 Мпа для размещения которого не требуется разрешения на строительство» на срок: 1(один) год с 13.03.2026 по 12.03.2027, способ размещения - подземный; бессрочно, способ размещения - наземный.

Местоположение: Пермский край, Юсьвинский м.о., с.Юсьва, на землях в кадастровом квартале 81:05:0014040, находящемся в государственной собственности, согласно прилагаемой схеме предполагаемых к использованию земель или части земельного участка.

2. АО «Газпром газораспределение Пермь» после размещения объекта привести земли в состояние, пригодное для их использования.

3. Контроль за исполнением постановления возложить на Шидловскую Н.Ю., заместителя главы администрации Юсьвинского муниципального округа Пермского края по экономическому развитию.

Глава муниципального округа-  
глава администрации Юсьвинского  
муниципального округа Пермского края



Н.Г Никулин

### Схема предполагаемых к использованию земель или части земельного участка

Объект: "Газопровод-ввод низкого давления с. Юсьва, ул. Парковая, 51"

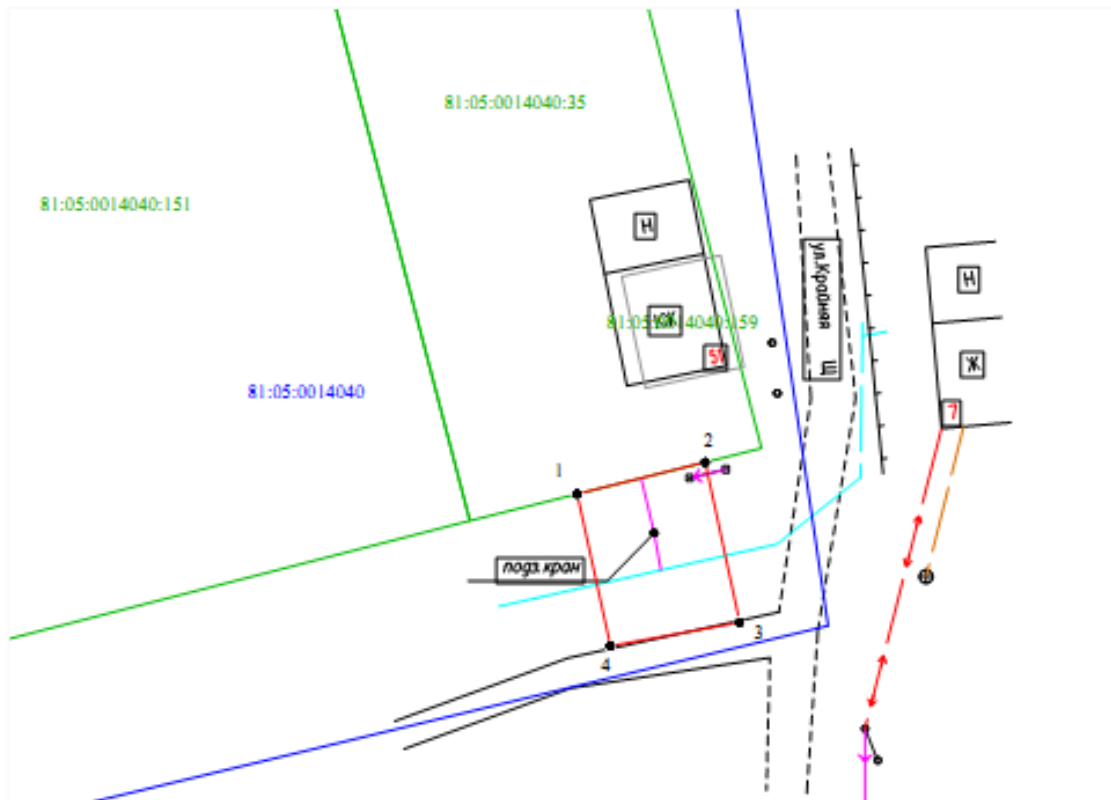
Местоположение: Пермский край, Юсьвинский м.о., с. Юсьва

Площадь земель или части земельного участка, кв.м.: 123

Категория земель: земли населённых пунктов




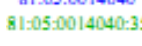




Вид разрешенного использования земельного участка: отсутствует

Обозначение характерных точек границ	Координаты (МСК - 59)	
	X	Y
№		
	ЗУТ (1)	
1	626314.95	2160542.20
2	626317.38	2160551.99
3	626305.15	2160554.59
4	626303.35	2160544.73
1	626314.95	2160542.20



Масштаб 1:500

Условные обозначения:

-  граница части земельного участка, занимаемой на период строительства
-  граница земельного участка ранее учтенного в ЕГРН, установка в соответствии с требованиями зем. законод-ва
-  граница кадастрового квартала
-  кадастровый номер квартала
-  кадастровый номер земельного участка в КК
-  проектируемый газопровод
-  существующий газопровод
-  граница зоны с особыми условиями использования территории учтенная в ЕГРН

Описание границ смежных землепользователей:

- от т.2 до т.1 - земли неразграниченной государственной (муниципальной) собственности;
- от т.1 до т.2 - 81:05:0014040:35.

Заявитель

  
(подпись, расшифровка подписи)

Косачев О.В., по доверенности

№ 2568 от 09.12.2025

МП

Верно

(для юридических лиц и ИП)