



ПОСТАНОВЛЕНИЕ
Администрации Юсьвинского муниципального округа
Пермского края

29.11.2023

№ 803

О выдаче разрешения на использование земель
ООО «ПСП «Автомост»

Рассмотрев заявление директора ООО «ПСП «Автомост» Ищенко С.Н. и в соответствии со 39.34 Земельного кодекса РФ, Постановлением правительства РФ от 27.11.2014 № 1244 «Об утверждении правил выдачи на использование земель и земельного участка, находящихся в государственной или муниципальной собственности» администрация Юсьвинского муниципального округа Пермского края ПОСТАНОВЛЯЕТ:

1. Разрешить ООО ПСП «Автомост», (ИНН 5905286563, ОГРН 1115905004160 адрес: 614065, г. Пермь, ул. Нефтяников, д.211, оф.2), использовать земли на землях, находящихся в государственной собственности, местоположение: Пермский край, Юсьвинский муниципальный округ, общей площадью 6647 кв.м, кадастровый квартал: 81:05:1540001, 81:05:150001 сроком до 28.11.2024 г. в целях проектно-изыскательских работ по проекту «Капитальный ремонт автомобильного моста через р.Иньва на автомобильной дороге «Юсьва-Архангельское» в Юсьвинском муниципальном округе Пермского края», в границах, указанных в прилагаемой схеме границ предполагаемых к использованию земель или части земельного участка на кадастровом плане территории.

2. В случае, если использование земель привело к порче либо уничтожению плодородного слоя почвы ООО «ПСП «Автомост» обязано:

2.1. привести земли в состояние, пригодное для их использования в соответствии с разрешенным использованием;

2.2. выполнить необходимые работы по рекультивации земель до 28.11.2024 г.

3. Действие разрешения на использование земель, прекращается досрочно со дня предоставления земельного участка гражданину или юридическому лицу.

Глава муниципального округа –
глава администрации Юсьвинского
муниципального округа Пермского края



Н.Г. Никулин

Схема границ предполагаемых к использованию земель или части земельного участка на кадастровом плане территории в Юсьвинском муниципальном округе Пермского края

Объект – «Капитальный ремонт автомобильного моста через р. Иньва на автомобильной дороге «Юсьва-Архангельское» в Юсьвинском муниципальном округе Пермского края»

Местоположение земельного участка – Пермский край, Юсьвинский муниципальный округ





Цель использования земель – капитальный ремонт линейного объекта

Площадь испрашиваемого земельного участка – 664,7 кв. м, в том числе: 3У1 – 417 кв.м, 3У2 – 2613 кв.м, 3У3 – 3159 кв.м, 3У4 – 324 кв.м, 3У5 – 134 кв.м.



Масштаб 1:2000

Условные обозначения:

-  – граница населенного пункта
-  – граница испрашиваемого земельного участка
-  – граница кадастрового квартала
-  – граница земельного участка, сведения о котором содержатся в Едином государственном реестре недвижимости (далее – ЕГРН)
- 81:05:000:000:728 – объект капитального строительства (сооружение), сведения о котором содержатся в ЕГРН
- 81:05:154:000:1 – номер кадастрового квартала
- 81:05:154:000:175 – кадастровый номер земельного участка, сведения о котором содержатся в ЕГРН
- 3У1 – обозначение испрашиваемого земельного участка
- 1 – обозначение характерной точки границы испрашиваемого земельного участка

Перечень координат характерных точек границы испрашиваемого земельного участка

Общая площадь испрашиваемого земельного участка - 664,7 кв.м.		
Площадь испрашиваемого земельного участка :3У1 - 417 кв.м.		
Обозначение характерных точек границ земельного участка	Координаты, м	
	X	Y
1	630586,88	2157393,44
2	630617,88	2157406,77
3	630669,02	2157431,28
4	630683,48	2157440,54
5	630583,90	2157397,60
1	630586,88	2157393,44
Площадь испрашиваемого земельного участка :3У2 - 2613 кв.м.		
Обозначение характерных точек границ земельного участка	Координаты, м	
	X	Y
1	630554,06	2157433,69
2	630560,79	2157436,59
3	630707,71	2157499,92
4	630706,77	2157502,01
5	630650,01	2157480,66
6	630625,27	2157483,61
7	630541,23	2157461,87
8	630544,75	2157447,48
9	630549,27	2157435,65
1	630554,06	2157433,69
Площадь испрашиваемого земельного участка :3У3 - 3159 кв.м.		
Обозначение характерных точек границ земельного участка	Координаты, м	
	X	Y
1	630493,64	2157407,70
2	630488,08	2157416,86
3	630482,68	2157426,97
4	630479,69	2157436,07
5	630421,72	2157409,74
6	630348,84	2157366,02
7	630385,45	2157372,64
8	630450,72	2157389,22
1	630493,64	2157407,70
Площадь испрашиваемого земельного участка :3У4 - 324 кв.м.		
Обозначение характерных точек границ земельного участка	Координаты, м	
	X	Y
1	630394,76	2157328,56
2	630324,22	2157319,04
3	630321,51	2157318,95
4	630321,64	2157316,91
5	630328,93	2157317,33
6	630368,08	2157321,01
7	630414,26	2157330,89
8	630463,18	2157346,00
1	630394,76	2157328,56
Площадь испрашиваемого земельного участка :3У5 - 134 кв.м.		
Обозначение характерных точек границ земельного участка	Координаты, м	
	X	Y
1	630316,32	2157360,85
2	630315,36	2157375,85
3	630323,78	2157377,15
4	630325,19	2157361,75
5	630321,70	2157361,12
1	630316,32	2157360,85