



ПОСТАНОВЛЕНИЕ
Администрации Юсьвинского муниципального округа
Пермского края

28.04.2026

246-01-08вн-2026-389

О размещении объекта
«Газопровод-ввод низкого давления»

Рассмотрев заявление АО «Газпром газораспределение Пермь» и в соответствии со ст.39.33, 39.36 Земельного кодекса РФ, постановлением Правительства Пермского края от 22.07.2015 № 478-п «Об утверждении Положения о порядке и условиях размещения объектов на землях или земельных участках, находящихся в государственной или муниципальной собственности, на территории Пермского края без предоставления земельных участков и установления сервитутов» администрация Юсьвинского муниципального округа Пермского края ПОСТАНОВЛЯЕТ:

1. Разрешить АО «Газпром газораспределение Пермь» 614000, г. Пермь, ул. Петропавловская, 43 (ИНН 5902183841, ОГРН 1025900512670), размещение объекта: «Газопровод давлением до 1,2 Мпа для размещения которого не требуется разрешения на строительство» на срок: 1(один) год с 28.04.2026 по 27.04.2027, способ размещения – подземный.

Местоположение: Пермский край, Юсьвинский м.о., п.Майкор, ул. Советская, на землях, находящихся в государственной собственности в кадастровых кварталах 81:05:1420011, 81:05:1420016, согласно прилагаемой схеме предполагаемых к использованию земель или части земельного участка.

2. АО «Газпром газораспределение Пермь» после размещения объекта привести земли в состояние, пригодное для их использования.

3. Контроль за исполнением постановления возложить на Шидловскую Н.Ю., заместителя главы администрации Юсьвинского муниципального округа Пермского края по экономическому развитию.

Глава муниципального округа-
глава администрации Юсьвинского
муниципального округа Пермского края

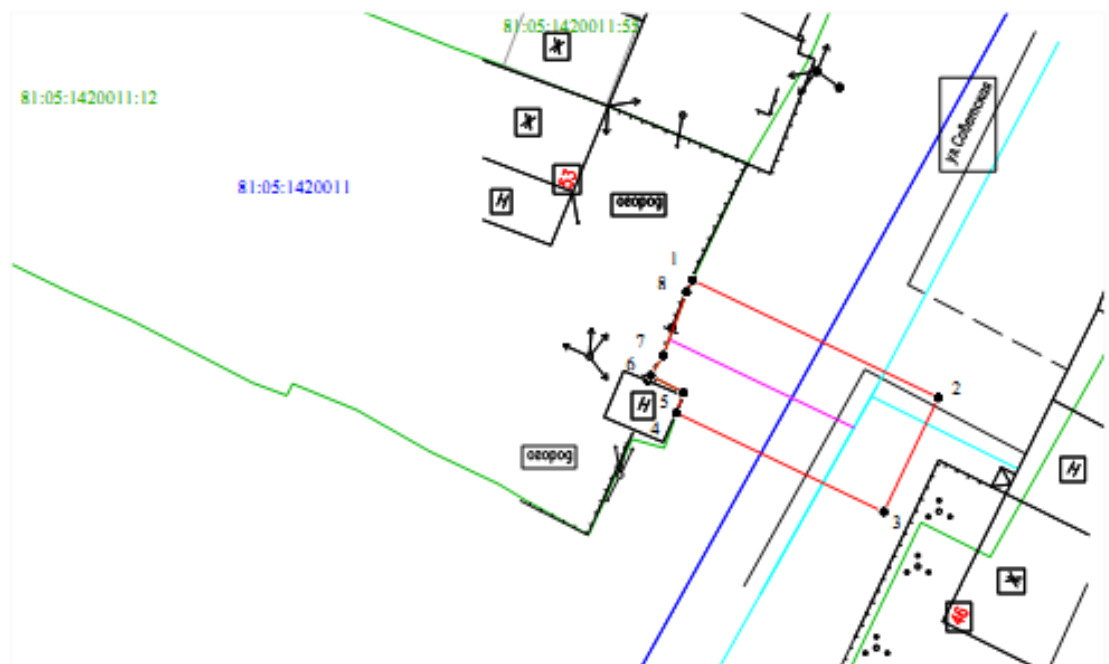


Н.Г Никулин




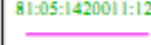




Схема предполагаемых к использованию земель или части земельного участка

Объект: "Газопровод-ввод низкого давления до границы земельного участка по адресу: Пермский край, Юсьвинский р-н, п. Майкор, ул.Советская, д. 53, кв. 1"
 Местоположение: Пермский край, Юсьвинский м.о., п. Майкор
 Площадь земель или части земельного участка, кв.м.: 208
 Категория земель: земли населенных пунктов
 Вид разрешенного использования земельного участка: отсутствует


Обозначение характерных точек границ №	Координаты (МСК - 59)	
	X	Y
	ЗУ1 (1)	
1	629548.85	2211297.65
2	629539.56	2211317.07
3	629530.54	2211312.76
4	629538.35	2211296.38
5	629539.97	2211296.94
6	629541.31	2211294.36
7	629542.89	2211295.35
8	629547.88	2211297.19
1	629548.85	2211297.65



Масштаб 1:500

- Условные обозначения:**
-  • граница части земельного участка, занимаемой на период строительства
 -  • граница земельного участка ранее учтенного в ЕГРН, устан-ная в соот-нии с требованиями зем. законода-ва
 -  • граница кадастрового квартала
 -  • кадастровый номер квартала
 -  • кадастровый номер земельного участка в КК
 -  • проектируемый газопровод
 -  • существующий газопровод
 -  • граница зоны с особыми условиями использования территории учтенная в ЕГРН

Описание границ смежных землепользователей:
 от т.1 до т.4 - земли неразграниченной государственной (муниципальной) собственности;
 от т.4 до т.1 - 81:05:1420011:12.

Заявитель  Косачев О.В., по доверенности
 (подпись, расшифровка подписки) № 2568 от 09.12.2025
 МП Верно
 (для юридических лиц и ИП)