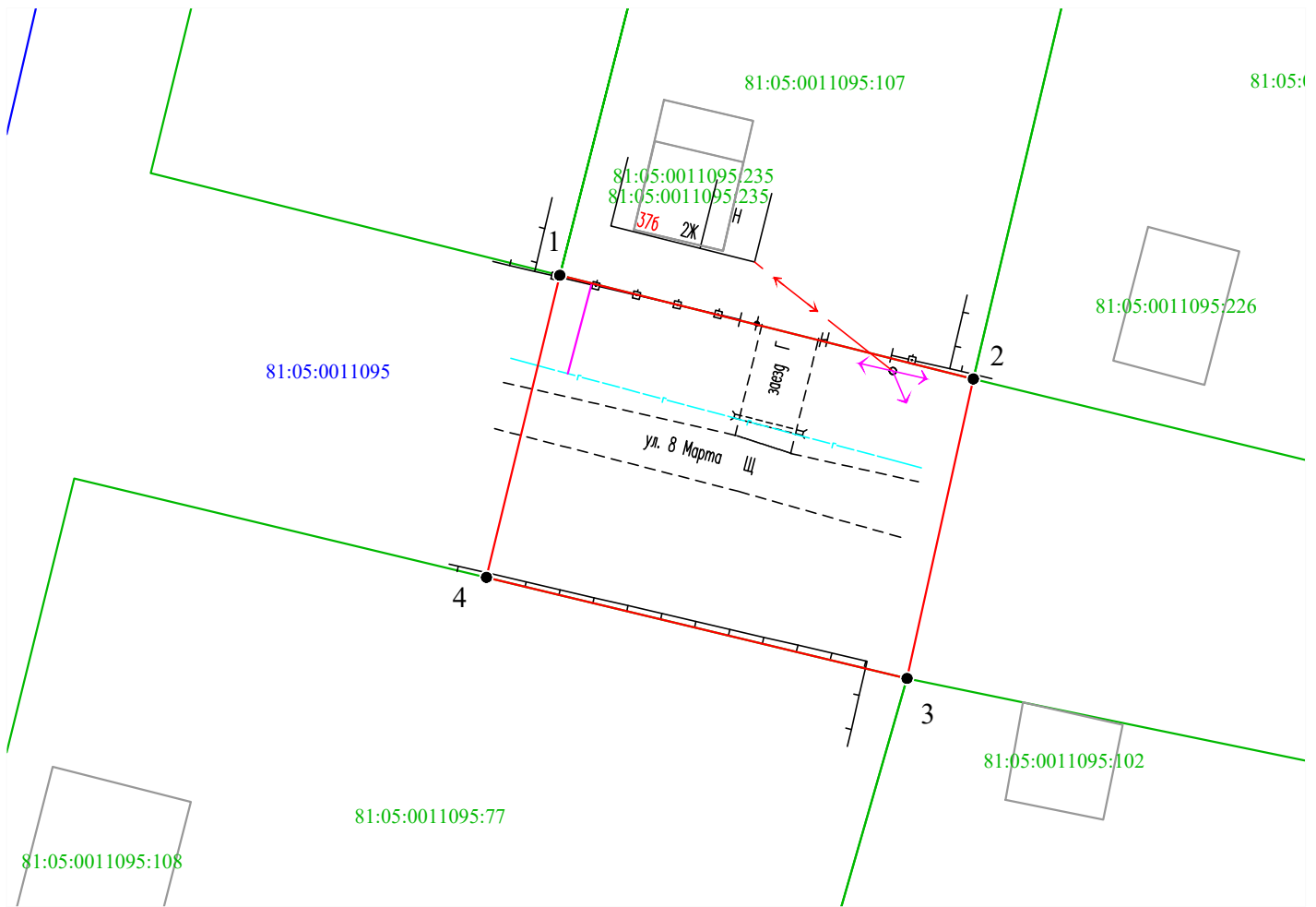


Схема предполагаемых к использованию земель или части земельного участка







Объект: "Газопровод-ввод низкого давления с. Юсьва, ул. Пушкина, 376"
 Местоположение: Пермский край, м.о. Юсьвинский, с. Юсьва
 Площадь земель или части земельного участка, кв.м.: **681**
 Категория земель: земли населённых пунктов
 Вид разрешенного использования земельного участка: отсутствует


Обозначение характерных точек границ №	Координаты (МСК - 59)	
	X	Y
ЗУ1 (1)		
1	624241.73	2158975.22
2	624234.31	2159004.87
3	624212.85	2159000.12
4	624220.09	2158969.97
1	624241.73	2158975.22



Масштаб 1:500

Условные обозначения:

-  - граница части земельного участка, занимаемой на период строительства
-  - граница земельного участка ранее учтенного в ЕГРН, установленная в соответствии с требованиями земельного законодательства
-  - граница кадастрового квартала
- 81:05:0760101** - кадастровый номер квартала
- 81:05:0760101:35** - кадастровый номер земельного участка в КК
-  - проектируемый газопровод-ввод
-  - существующий газопровод
-  - граница зоны с особыми условиями использования территории, учтенная в ЕГРН

Заявитель  Косачев О.В., по доверенности
 (подпись, расшифровка подписи) № 2060 от 08.12.2023
 МП Верно
 (для юридических лиц и ИП)