

**Схема расположения границ публичного сервитута
для эксплуатации объекта электросетевого хозяйства
ВЛ-0,4кВ от ТП-938, ВЛ-0,4кВ от ТП-978 Фидер №3 ПС Купрос**

(наименование объекта)

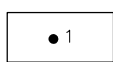



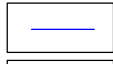



План границ объекта



Используемые условные знаки и обозначения:

Масштаб 1:3000

Лист 1 из 1

- | | | | |
|--|---|---|-----------------------------------|
|  1 | - обозначение характерной точки границы устанавливаемого публичного сервитута |  с. Купрос | - наименование населенного пункта |
|  | - границы земельных участков, попадающих в зону публичного сервитута |  | - ось линии, контур объекта |
|  | - граница кадастрового квартала | | |
|  81:06:1150001 | - номер кадастрового квартала | | |
|  :123 | - кадастровый номер земельного участка | | |
|  | - граница устанавливаемого публичного сервитута | | |