

Схема предполагаемых к использованию земель или части земельного участка

Объект: "Газопровод-ввод низкого давления с. Юсьва, ул. Советская, 91"

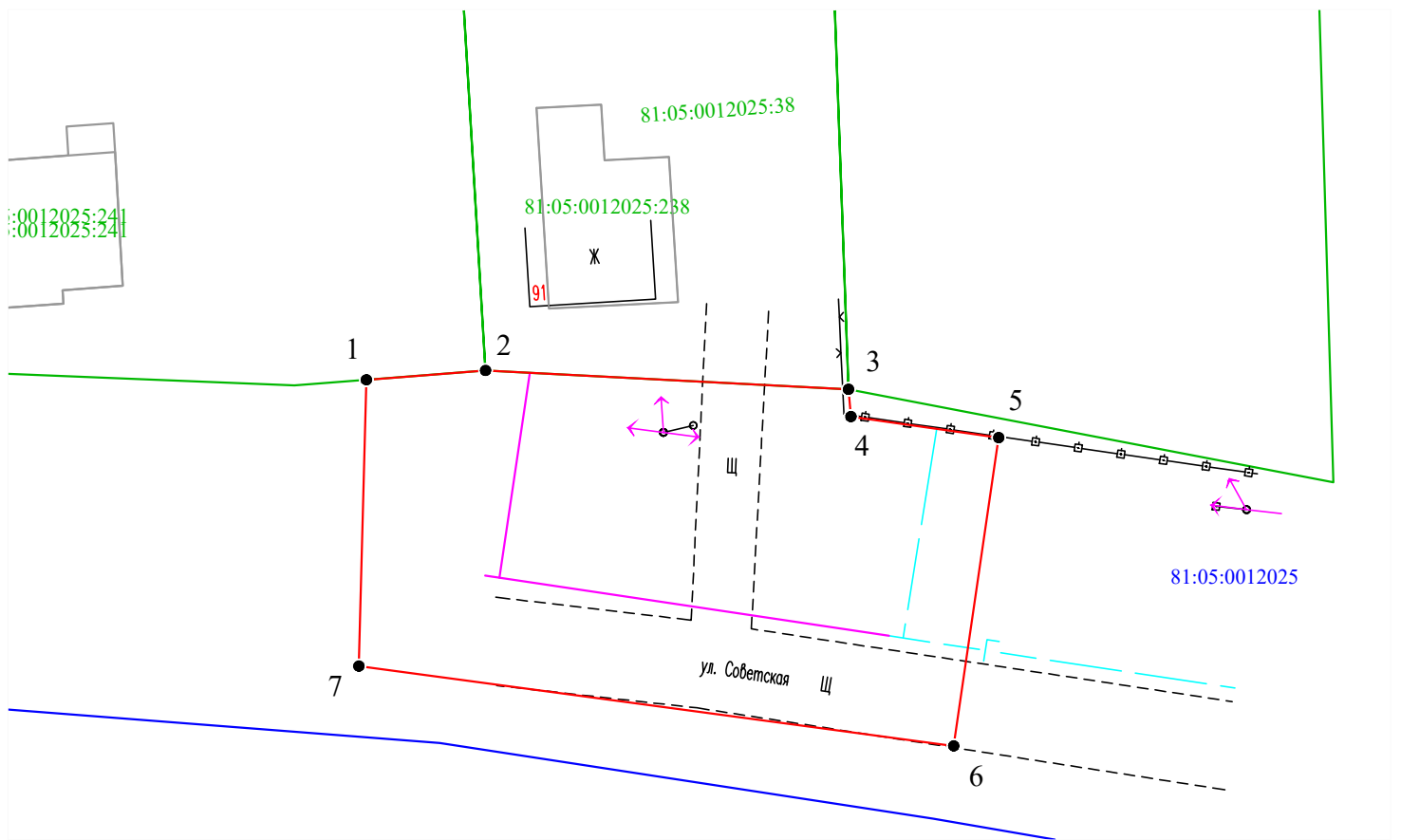
Местоположение: Пермский край, м.о. Юсьвинский, с. Юсьва

Площадь земель или части земельного участка, кв.м.: **951**

Категория земель: земли населённых пунктов





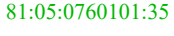



Вид разрешенного использования земельного участка: отсутствует


Обозначение характерных точек границ	Координаты (МСК - 59)	
	X	Y
№		
	ЗУ1 (1)	
1	625356.95	2160343.20
2	625357.59	2160351.50
3	625356.28	2160376.78
4	625354.39	2160376.95
5	625352.92	2160387.25
6	625331.45	2160384.11
7	625337.00	2160342.67
1	625356.95	2160343.20



Масштаб 1:500

Условные обозначения:

-  - граница части земельного участка, занимаемой на период строительства
-  - граница земельного участка ранее учтенного в ЕГРН, устан-ая в соотв-ии с требованиями зем. законод-ва
-  - граница кадастрового квартала
-  - кадастровый номер квартала
-  - кадастровый номер земельного участка в КК
-  - проектируемый газопровод-ввод
-  - существующий газопровод
-  - граница зоны с особыми условиями использования территории учтенная в ЕГРН

Заявитель  Косачев О.В., по доверенности
(подпись, расшифровка подписи) № 2060 от 08.12.2023
МП Верно
(для юридических лиц и ИП)