



ПОСТАНОВЛЕНИЕ
Администрации Юсьвинского муниципального округа
Пермского края

20.04.2026

246-01-08вн-2026-342

О размещении объекта
«Газопровод-ввод низкого давления»

Рассмотрев заявление АО «Газпром газораспределение Пермь» и в соответствии со ст.39.33, 39.36 Земельного кодекса РФ, постановлением Правительства Пермского края от 22.07.2015 № 478-п «Об утверждении Положения о порядке и условиях размещения объектов на землях или земельных участках, находящихся в государственной или муниципальной собственности, на территории Пермского края без предоставления земельных участков и установления сервитутов» администрация Юсьвинского муниципального округа Пермского края ПОСТАНОВЛЯЕТ:

1. Разрешить АО «Газпром газораспределение Пермь» 614000, г. Пермь, ул. Петропавловская, 43 (ИНН 5902183841, ОГРН 1025900512670), размещение объекта: «Газопровод давлением до 1,2 Мпа для размещения которого не требуется разрешения на строительство» на срок: 1(один) год с 20.04.2026 по 19.04.2027, способ размещения – подземный.

Местоположение: Пермский край, Юсьвинский м.о., п.Майкор, ул. Новая, на землях, находящихся в государственной собственности в кадастровом квартале 81:05:1420028, согласно прилагаемой схеме предполагаемых к использованию земель или части земельного участка.

2. АО «Газпром газораспределение Пермь» после размещения объекта привести земли в состояние, пригодное для их использования.

3. Контроль за исполнением постановления возложить на Шидловскую Н.Ю., заместителя главы администрации Юсьвинского муниципального округа Пермского края по экономическому развитию.

Глава муниципального округа-
глава администрации Юсьвинского
муниципального округа Пермского края



Н.Г Никулин

Схема предполагаемых к использованию земель или части земельного участка

Объект: "Газопровод-ввод низкого давления до границы земельного участка по адресу: Пермский край, Юсьвинский р-н, п. Майкор, ул. Новая, д. 4, кв. 2"

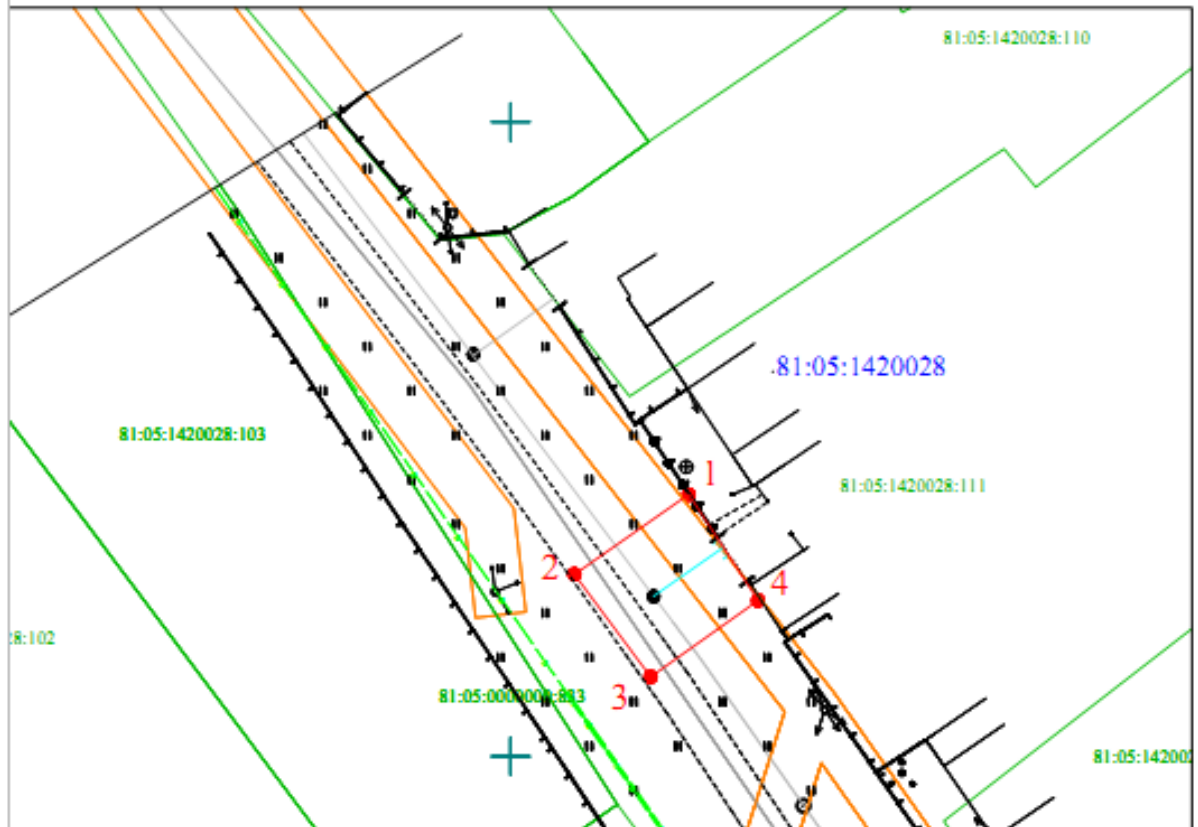
Местоположение: Пермский край, Юсьвинский м.о., п. Майкор

Площадь земель или части земельного участка, кв.м.: 107





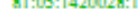




Категория земель: земли населённых пунктов

Вид разрешенного использования земельного участка: отсутствует

№ точки границы	Каталог координат (МСК-59), м		№ точки границы	Каталог координат (МСК-59), м	
	X	Y		X	Y
1	628770,64	2213564,03	3	628756,27	2213561,03
2	628764,35	2213555,02	4	628762,28	2213569,49




Условные обозначения:

-  - граница предполагаемых к использованию земель или части земельного участка
-  - граница земельного участка ранее учтенного в ЕГРН
-  - граница кадастрового квартала
-  - кадастровый номер квартала
-  - кадастровый номер земельного участка в кадастровом квартале
-  - проектируемый газопровод-ввод
-  - существующий газопровод
-  - обозначение наземного (конструктивного) элемента проектируемого газопровода-ввода
-  - граница зоны с особыми условиями использования территории учтенная в ЕГРН

Описание границ смежных землепользователей:

от т.1 до т.4 - земли неразграниченной государственной (муниципальной) собственности;

от т.4 до т.1 - земельный участок с кадастровым номером 81:05:1420028:111.

Заявитель  Косачев О.В., по доверенности
(подпись, расшифровка подписи) № 2568 от 09.12.2025
МП Верно
(для юридических лиц и ИП)