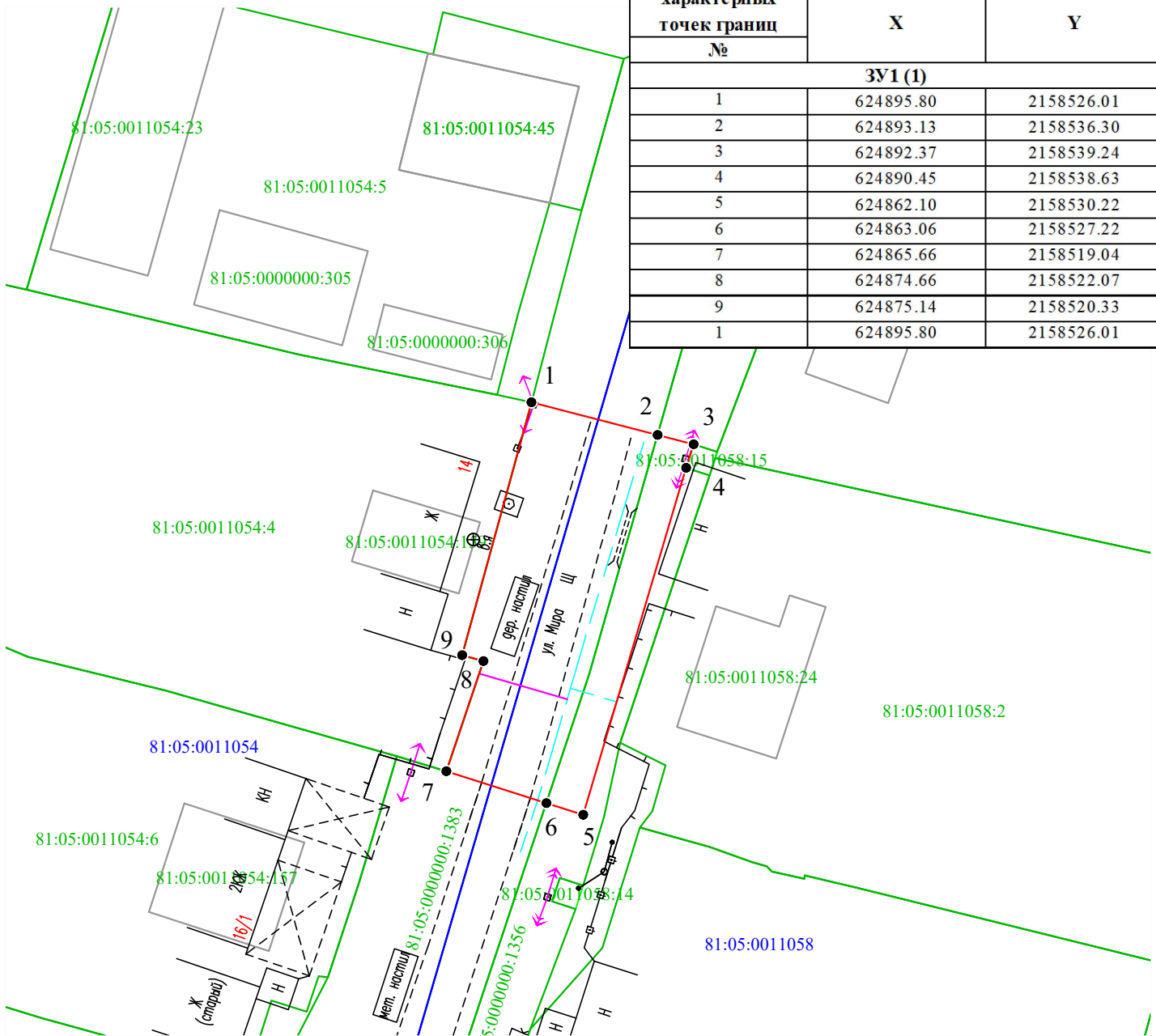


Схема предполагаемых к использованию земель или части земельного участка









Объект: "Газопровод-ввод низкого давления с. Юсьва, ул. Мира, 14"
 Местоположение: Пермский край, м.о. Юсьвинский, с. Юсьва
 Площадь земель или части земельного участка, кв.м.: **401**
 Категория земель: земли населённых пунктов
 Вид разрешенного использования земельного участка: отсутствует


Обозначение характерных точек границ №	Координаты (МСК - 59)	
	X	Y
ЗУ1 (1)		
1	624895.80	2158526.01
2	624893.13	2158536.30
3	624892.37	2158539.24
4	624890.45	2158538.63
5	624862.10	2158530.22
6	624863.06	2158527.22
7	624865.66	2158519.04
8	624874.66	2158522.07
9	624875.14	2158520.33
1	624895.80	2158526.01



Масштаб 1:500

Условные обозначения:

-  - граница части земельного участка, занимаемой на период строительства
-  - граница земельного участка ранее учтенного в ЕГРН, устан-ая в соотв-ии с требованиями зем. законод-ва
-  - граница кадастрового квартала
-  - кадастровый номер квартала
-  - кадастровый номер земельного участка в КК
-  - проектируемый газопровод-ввод
-  - существующий газопровод
-  - граница зоны с особыми условиями использования территории учтенная в ЕГРН

Заявитель  Косачев О.В., по доверенности
 (подпись, расшифровка подписи) № 2060 от 08.12.2023
 МП Верно
 (для юридических лиц и ИП)