

Схема предполагаемых к использованию земель или части земельного участка

Объект: "Газопровод-ввод низкого давления с. Юсьва, ул. Анисимовская, 31 е"

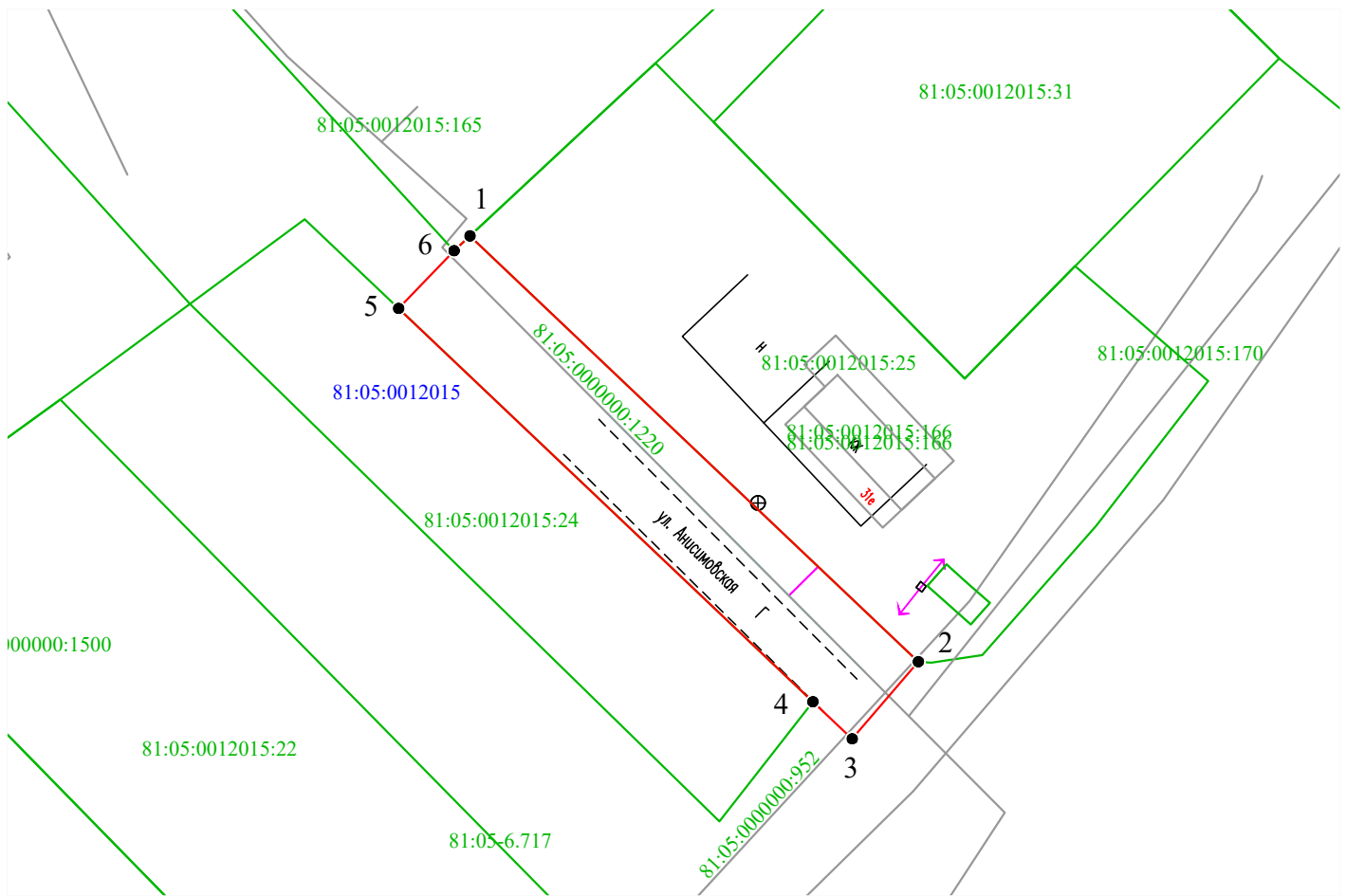
Местоположение: Пермский край, м.о. Юсьвинский, с. Юсьва

Площадь земель или части земельного участка, кв.м.: **308**

Категория земель: земли населённых пунктов




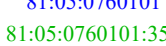




Вид разрешенного использования земельного участка: отсутствует

Обозначение характерных точек границ	Координаты (МСК - 59)	
	X	Y
№		
ЗУ1 (1)		
1	625741.14	2161137.29
2	625711.45	2161168.54
3	625706.08	2161163.94
4	625708.66	2161161.19
5	625736.08	2161132.32
6	625740.11	2161136.18
1	625741.14	2161137.29



Масштаб 1:500

Условные обозначения:

-  - граница части земельного участка, занимаемой на период строительства
-  - граница земельного участка ранее учтенного в ЕГРН, устан-ая в соотв-ии с требованиями зем. законод-ва
-  - граница кадастрового квартала
-  81:05:0760101 - кадастровый номер квартала
-  81:05:0760101:35 - кадастровый номер земельного участка в КК
-  - проектируемый газопровод-ввод
-  - существующий газопровод
-  - граница зоны с особыми условиями использования территории учтенная в ЕГРН

Заявитель



Косачев О.В., по доверенности

(подпись, расшифровка подписи)

№ 2060 от 08.12.2023

МП

Верно

(для юридических лиц и ИП)