



ПОСТАНОВЛЕНИЕ
Администрации Юсьвинского муниципального округа
Пермского края

27.11.2023

№ 795

О размещении объекта
«Газопровод-ввод низкого давления»

Рассмотрев заявление Лежнева Д.А., действующего на основании доверенности №1605 от 10.11.2021, и в соответствии со ст.39.33, 39.36 Земельного кодекса РФ, постановлением Правительства Пермского края от 22.07.2015 № 478-п «Об утверждении Положения о порядке и условиях размещения объектов на землях или земельных участках, находящихся в государственной или муниципальной собственности, на территории Пермского края без предоставления земельных участков и установления сервитутов» администрация Юсьвинского муниципального округа Пермского края **ПОСТАНОВЛЯЕТ:**

1. Разрешить АО «Газпром газораспределение Пермь» 614000, г. Пермь, ул. Петропавловская, 43 (ИНН 5902183841, ОГРН 1025900512670), размещение объекта: «Газопровод давлением до 1,2 Мпа для размещения которого не требуется разрешение на строительство» на срок 1(один) год с 25.11.2023 по 24.11.2024 на землях, находящихся в государственной собственности, местоположение: Пермский край, Юсьвинский м.о., с. Юсьва, ул.Савинская, к дому 17, площадью 97 кв.м, согласно прилагаемой схеме предполагаемых к использованию земель или части земельного участка.

2. АО «Газпром газораспределение Пермь» после размещения объекта провести рекультивацию земель.

3. Контроль за исполнением постановления возложить на Власова А.В., заместителя главы администрации Юсьвинского муниципального округа Пермского края по развитию инфраструктуры и благоустройству.

Глава муниципального округа –
глава администрации Юсьвинского
муниципального округа Пермского края



Н.Г. Никулин

*Примечание к постановлению
Администрации Пермского
муниципального округа
от 27.11.2015 № 795*

Схема предполагаемых к использованию земель или части земельного участка

Объект: Газопровод давлением до 1,2 Мпа, для размещения которого не требуется разрешения на строительство

Местоположение: расположенных по адресу: Пермский край, м.о. Юсьвинский, с. Юсьва, ул. Савинская, к дому 17

Площадь земель или части земельного участка, кв.м.: 97

Категория земель: земли населенных пунктов








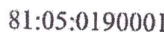
Вид разрешенного использования: -

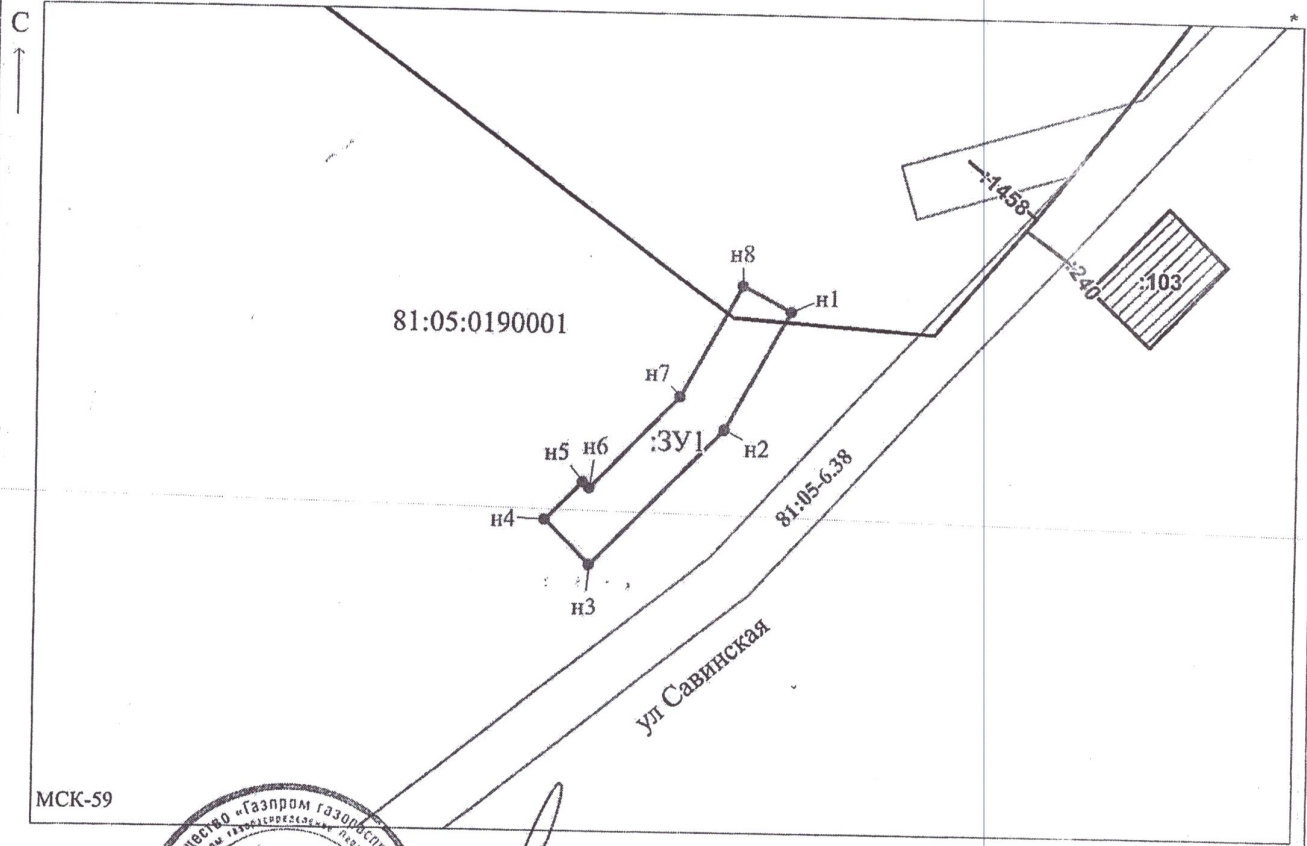
Описание границ смежных землепользователей:
От точки н1 до точки н1 - земли общего пользования

Каталог координат, м

№ точки границы	X	Y
н1	626479.18	2158704.72
н2	626470.34	2158699.96
н3	626460.30	2158690.10
н4	626463.58	2158686.80
н5	626466.37	2158689.58
н6	626465.95	2158690.04
н7	626472.74	2158696.70
н8	626481.08	2158701.19
н1	626479.18	2158704.72

Условные обозначения:

-  - предполагаемый участок земель, на которых планируется размещение объекта
-  - границы и номер земельного участка, сведения о которых внесены в ЕГРН
-  - границы и номер объекта капитального строительства, сведения о которых внесены в ЕГРН
-  - граница кадастрового квартала
-  - зоны с особыми условиями использования территории, сведения о которых внесены в ЕГРН
-  - обозначение запрашиваемого земельного участка
-  - характеристическая точка границ земель или части земельного участка
-  - номер кадастрового квартала



Заявитель:



Д.А. Держнев
подпись, расшифровка подписи)

Масштаб 1:500

(для юридических лиц
и индивидуальных предпринимателей)