

# ПЕРМЬ И ПЕРМСКИЙ КРАЙ

ОБЪЕКТЫ КУЛЬТУРНОГО НАСЛЕДИЯ





СТАДИОН  
«ДИНАМО»



ЦЕНТРАЛЬНЫЙ  
КОЛХОЗНЫЙ  
РЫНОК



ЦЕНТРАЛЬНЫЙ  
ПАРК РАЗВЛЕЧЕНИЙ  
ИМ. М. ГОРЬКОГО

## Г. ПЕРМЬ, УЛ. ПУШКИНА, 96

ОБЪЕКТ КУЛЬТУРНОГО НАСЛЕДИЯ В СТРУКТУРЕ ГОРОДА ПЕРМИ  
КРАЕВАЯ СОБСТВЕННОСТЬ



ОКН

Памятник регионального (краевого) значения «Здание клиники инфекционных болезней, где 1920-1930 гг. работал Г. В. Флейшер»

Здание, назначение: нежилое, 2 этажа, площадь 598,2 кв.м. Кад.номер 59:01:4410181:72

ЗУ площадью 27 680 кв.м. Кад.номер 59:01:4410181:3

Категория земель: земли населенных пунктов

Разрешенное использование: под существующее здание больницы

Участок расположен в границах особо охраняемой зоны ЗРЗ-63И (необходимо осуществить мероприятия по разделу ЗУ)





ЭСПЛАНАДА




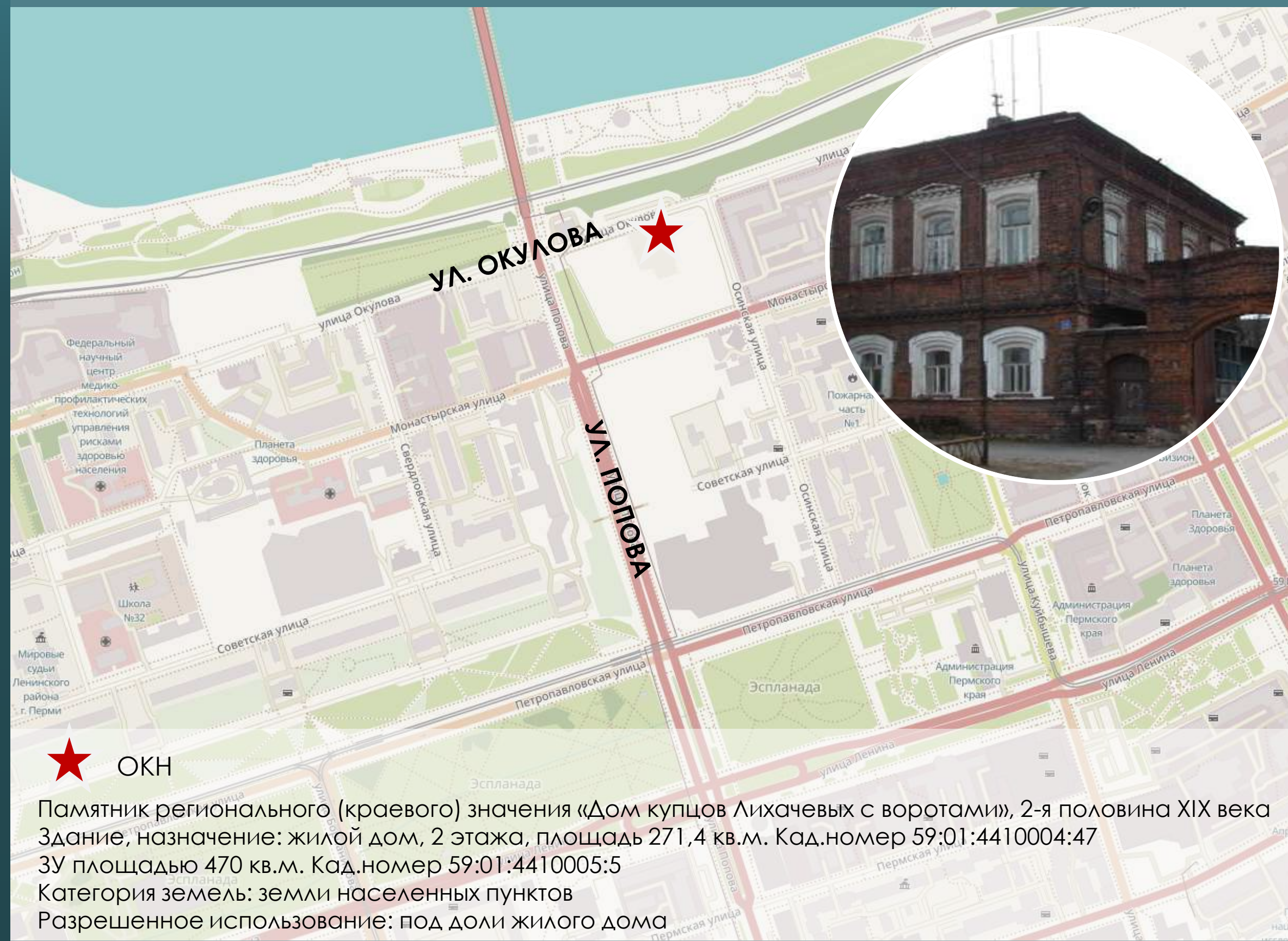
ПЕРМСКАЯ  
КРАЕВАЯ  
ФИЛАРМОНИЯ



ПЕРМСКАЯ  
ХУДОЖЕСТВЕННАЯ  
ГАЛЕРЕЯ

## Г. ПЕРМЬ, УЛ. ОКУЛОВА, 12

ОБЪЕКТ КУЛЬТУРНОГО НАСЛЕДИЯ В СТРУКТУРЕ ГОРОДА ПЕРМИ  
КРАЕВАЯ СОБСТВЕННОСТЬ



ОКН

Памятник регионального (краевого) значения «Дом купцов Лихачевых с воротами», 2-я половина XIX века  
Здание, назначение: жилой дом, 2 этажа, площадь 271,4 кв.м. Кад.номер 59:01:4410004:47  
ЗУ площадью 470 кв.м. Кад.номер 59:01:4410005:5  
Категория земель: земли населенных пунктов  
Разрешенное использование: под доли жилого дома





РАЙСКИЙ САД



МУЗЕЙ  
ДИОРАМА



МОТОВИЛИХИНСКИЙ  
ПРУД

## Г. ПЕРМЬ, УЛ. 1905 ГОДА, 1

ОБЪЕКТ КУЛЬТУРНОГО НАСЛЕДИЯ В СТРУКТУРЕ ГОРОДА ПЕРМИ  
КРАЕВАЯ СОБСТВЕННОСТЬ



ОКН

Памятник регионального (краевого) значения «Правление волостное», 2-я половина XIX века  
Встроенные помещения, назначение: нежилое, 2 этажа, площадь 542,7 кв.м. Кад.номер 59:01:4211224:33





СКВЕР КУПЦОВ  
ГРИБУШИНЫХ



НАБЕРЕЖНАЯ  
РЕКИ КАМА



ПЕРМСКИЙ ТЕАТР  
ОПЕРЫ И БАЛЕТА

## Г. ПЕРМЬ, УЛ. МАКСИМА ГОРЬКОГО, 15

ОБЪЕКТ КУЛЬТУРНОГО НАСЛЕДИЯ В СТРУКТУРЕ ГОРОДА ПЕРМИ  
КРАЕВАЯ СОБСТВЕННОСТЬ



ОКН

Памятник регионального (краевого) значения «Училище епархиальное женское. Здесь размещались курсы просветработников, которые в 1928 г. Посетили Н.К. Крупская и М.и. Ульянова»  
Здание, назначение: нежилое, 5 этажей, площадь 4 040,4 кв.м. Кад.номер 59:01:4410073:70  
ЗУ площадью 2 077 кв.м. Кад.номер 59:01:4410073:2 (частично 59:01:4410073:112)  
Категория земель: земли населенных пунктов  
Разрешенное использование: Общественное управление





ДВОРЕЦ СПОРТА  
«МОЛОТ»



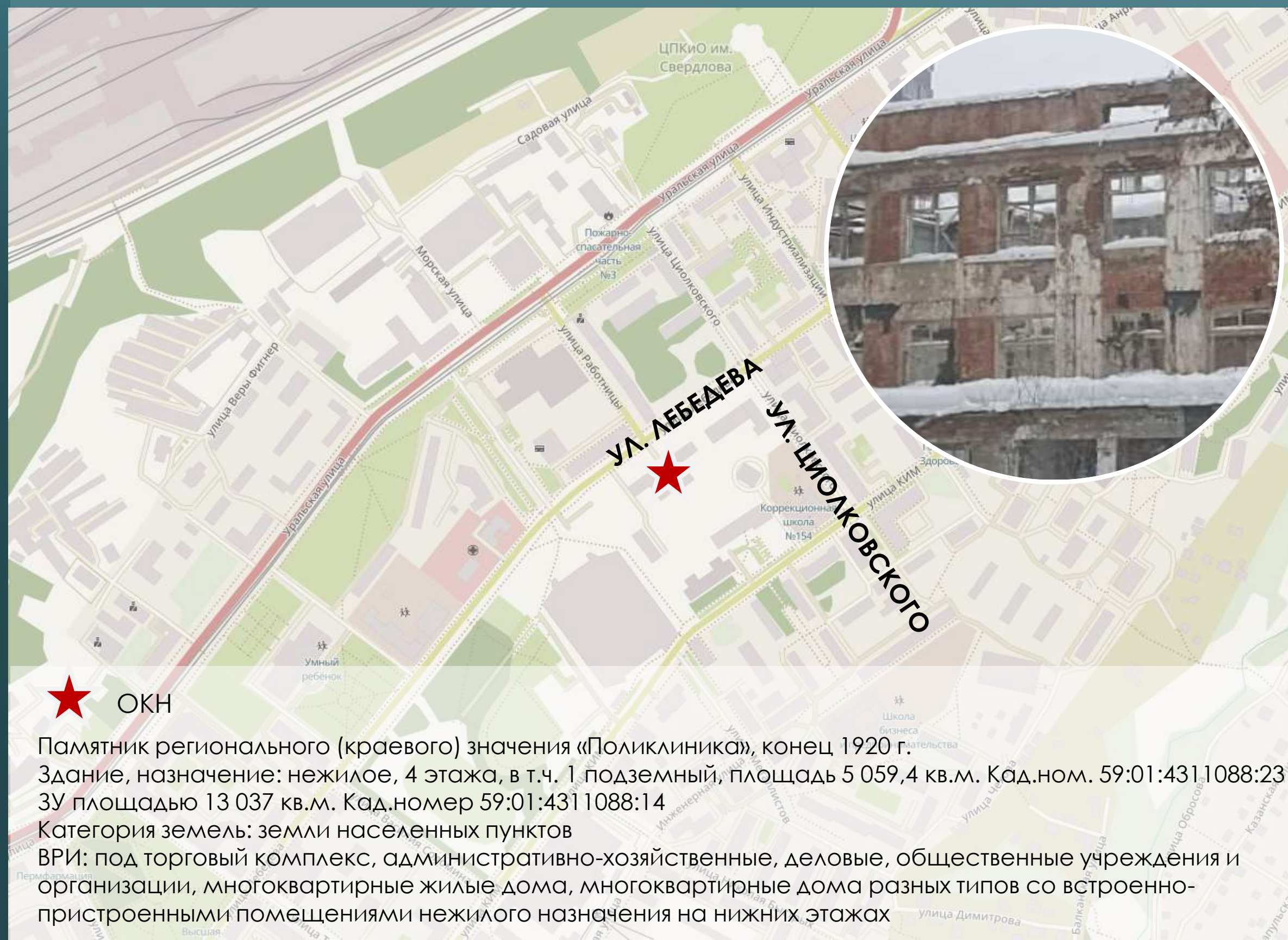
КУЛЬТУРНО-ДЕЛОВОЙ  
ЦЕНТР «МОТОВИЛИХА»



ЦЕНТРАЛЬНЫЙ  
ПАРК КУЛЬТУРЫ  
И ОТДЫХА  
ИМ. СВЕРДЛОВА

## Г. ПЕРМЬ, УЛ. ЛЕБЕДЕВА, 11

ОБЪЕКТ КУЛЬТУРНОГО НАСЛЕДИЯ В СТРУКТУРЕ ГОРОДА ПЕРМИ  
ПОДЛЕЖИТ ИЗЪЯТИЮ У ФИЗИЧЕСКОГО ЛИЦА В КРАЕВУЮ СОБСТВЕННОСТЬ



ОКН

Памятник регионального (краевого) значения «Поликлиника», конец 1920 г.  
Здание, назначение: нежилое, 4 этажа, в т.ч. 1 подземный, площадь 5 059,4 кв.м. Кад.ном. 59:01:4311088:23  
ЗУ площадью 13 037 кв.м. Кад.номер 59:01:4311088:14  
Категория земель: земли населенных пунктов  
ВРИ: под торговый комплекс, административно-хозяйственные, деловые, общественные учреждения и организации, многоквартирные жилые дома, многоквартирные дома разных типов со встроенно-пристроенными помещениями нежилого назначения на нижних этажах





ЭСПЛАДА



ОКтябрьская  
ПЛОЩАДЬ  
И ПНИПУ



СТАДИОН «ДИНАМО»

## Г. ПЕРМЬ, УЛ. КУЙБЫШЕВА, 39

ОБЪЕКТ КУЛЬТУРНОГО НАСЛЕДИЯ В СТРУКТУРЕ ГОРОДА ПЕРМИ  
МУНИЦИПАЛЬНАЯ СОБСТВЕННОСТЬ



ОКН

В настоящее время завершена процедура регистрации права собственности муниципального образования город Пермь на помещения МКД, за исключением двух жилых помещений, в отношении которых в настоящее время работы ведутся в судебном порядке

Памятник регионального (краевого) значения: «Флигель», входящий в состав ансамбля «Суд окружной», 1820-е гг. Здание, назначение: нежилое, площадь 1421 кв.м, количество этажей 2, кад.номер 59:01:5110065:316

Земельный участок площадью 1 762 кв.м, кад. номер 59:01:4410123:698

Категория земель: земли населенных пунктов,

ВРИ: Многоквартирные дома разных типов со встроенно-пристроенными помещениями нежилого назначения на нижних этажах



● ● ● ● ● ТОЧКИ ПРИТЯЖЕНИЯ



БУЛЬВАР  
СОВЕТСКОЙ  
АРМИИ



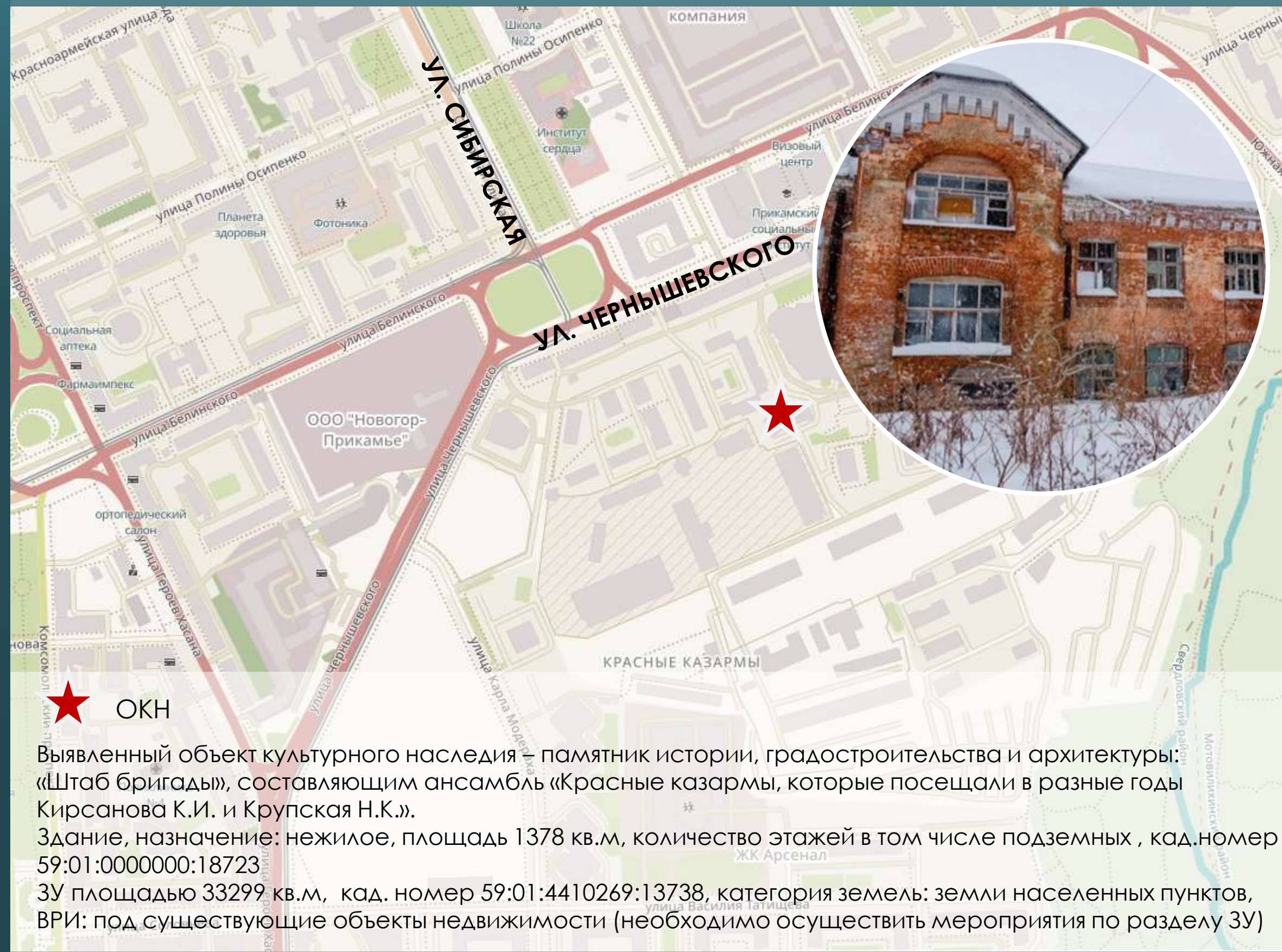
ДК СОЛДАТОВА



КОМСОМОЛЬСКИЙ  
ПРОСПЕКТ  
АЛЛЕЯ НА «ТИХОМ  
КОМПРОСЕ»

# Г. ПЕРМЬ, УЛ. ЧЕРНЫШЕВСКОГО, ВОЕННЫЙ ГОРОДОК № 2. Д. 6

ОБЪЕКТ КУЛЬТУРНОГО НАСЛЕДИЯ В СТРУКТУРЕ ГОРОДА ПЕРМИ  
ФЕДЕРАЛЬНАЯ СОБСТВЕННОСТЬ



★ ОКН

Выявленный объект культурного наследия - памятник истории, градостроительства и архитектуры: «Штаб бригады», составляющим ансамбль «Красные казармы, которые посещали в разные годы Кирсанова К.И. и Крупская Н.К.».

Здание, назначение: нежилое, площадь 1378 кв.м, количество этажей в том числе подземных , кад.номер 59:01:0000000:18723.

ЗУ площадью 33299 кв.м, кад. номер 59:01:4410269:13738, категория земель: земли населенных пунктов, ВРИ: под существующие объекты недвижимости (необходимо осуществить мероприятия по разделу ЗУ)





ТЕАТР ОПЕРЫ И  
БАЛЕТА  
И ТЕАТРАЛЬНЫЙ  
САД




СОЦИОКУЛЬТУРНОЕ  
ПРОСТРАНСТВО  
«ЗАВОД ШПАГИНА»



НАБЕРЕЖНАЯ

## Г. ПЕРМЬ, УЛ. СОВЕТСКАЯ, 26А

ОБЪЕКТ КУЛЬТУРНОГО НАСЛЕДИЯ В СТРУКТУРЕ ГОРОДА ПЕРМИ  
ФЕДЕРАЛЬНАЯ СОБСТВЕННОСТЬ



Памятник регионального (краевого) значения: «ДОМ ЖИЛОЙ В.М. ЖУКОВА».  
Здание, назначение: нежилое, площадь 1097,7 кв.м, количество этажей 2, кад.номер 59:01:4410038:344  
ЗУ площадью 1 104,03 кв.м, кад. номер 59:01:4410038:18, категория земель: земли населенных пунктов,  
ВРИ: под учебный корпус





НАБЕРЕЖНАЯ



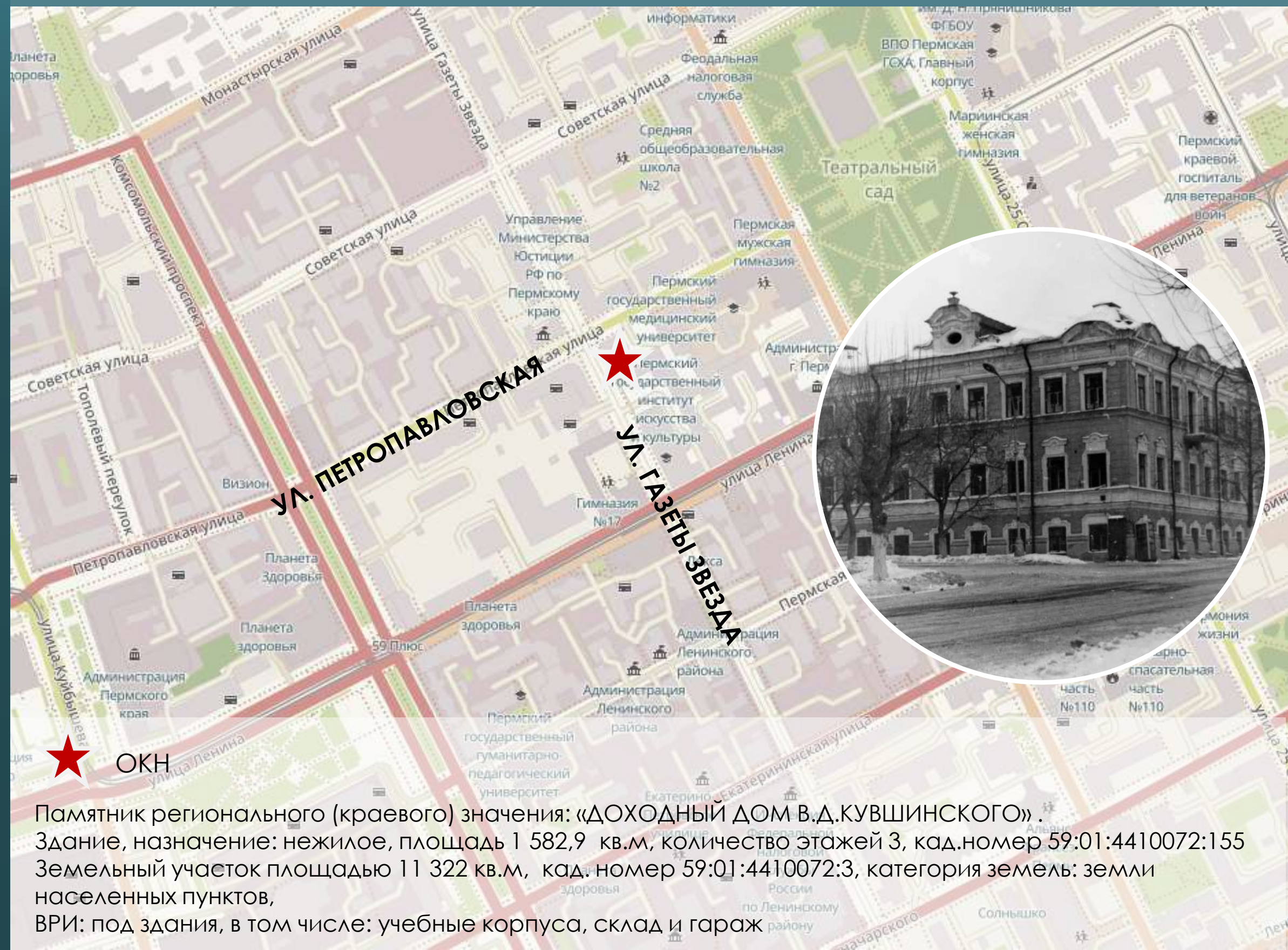
ЦЕНТРАЛЬНЫЙ  
ПАРК РАЗВЛЕЧЕНИЙ  
ИМ. М. ГОРЬКОГО



ТЕАТР ОПЕРЫ И  
БАЛЕТА  
И ТЕАТРАЛЬНЫЙ  
САД

# Г. ПЕРМЬ, УЛ. ГАЗЕТЫ ЗВЕЗДА / ПЕТРОПАВЛОВСКАЯ, 16 / 30


ОБЪЕКТ КУЛЬТУРНОГО НАСЛЕДИЯ В СТРУКТУРЕ ГОРОДА ПЕРМИ  
ФЕДЕРАЛЬНАЯ СОБСТВЕННОСТЬ



★ ОКН

Памятник регионального (краевого) значения: «ДОХОДНЫЙ ДОМ В.Д.КУВШИНСКОГО».  
Здание, назначение: нежилое, площадь 1 582,9 кв.м, количество этажей 3, кад.номер 59:01:4410072:155  
Земельный участок площадью 11 322 кв.м, кад. номер 59:01:4410072:3, категория земель: земли населенных пунктов,  
ВРИ: под здания, в том числе: учебные корпуса, склад и гараж





ПРИРОДНЫЙ  
КУЛЬТУРНО-  
МЕМОРИАЛЬНЫЙ  
ПАРК  
«ЕГОШИХИНСКОЕ  
КЛАДБИЩЕ»



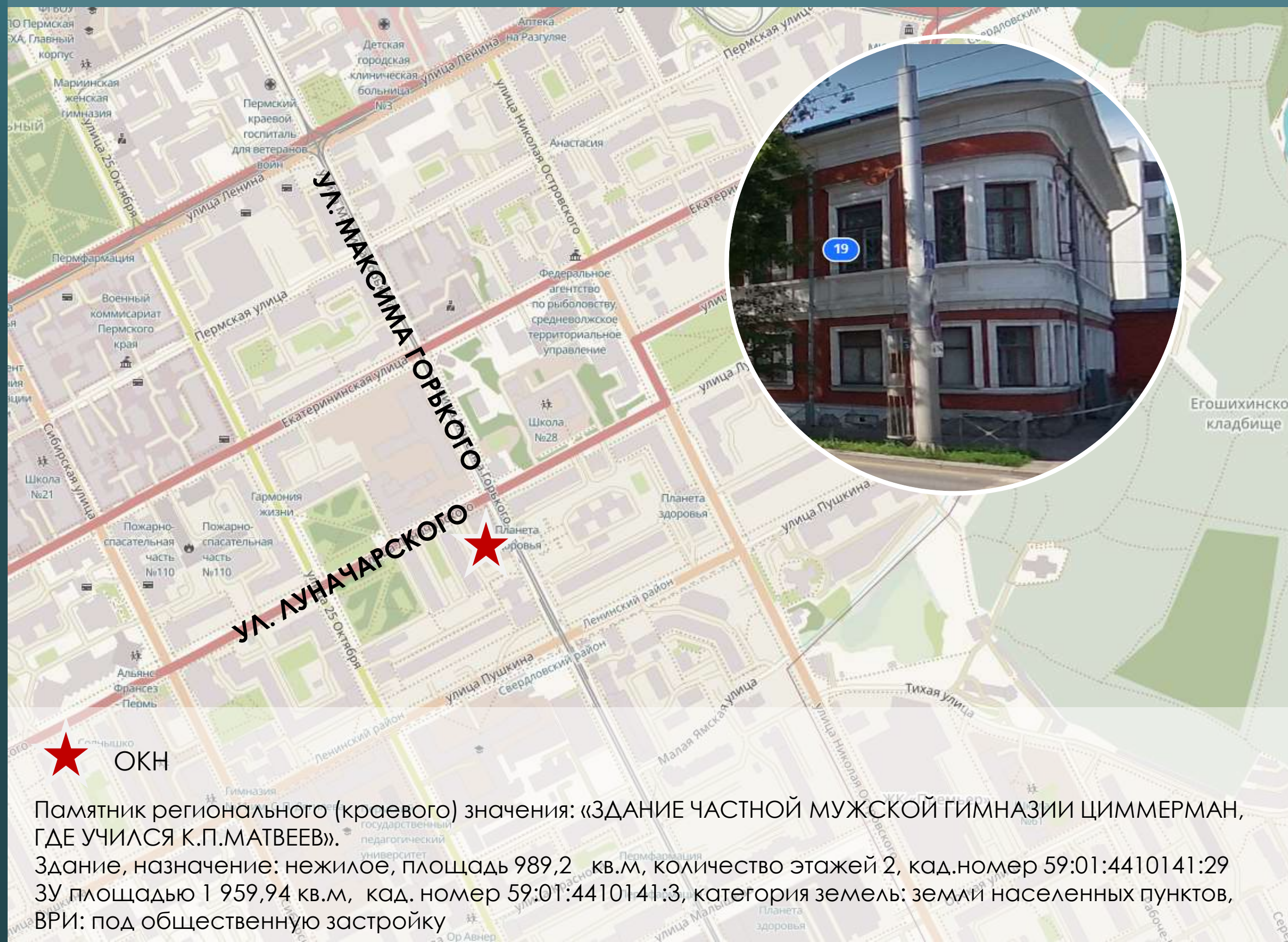
САД ИМ. ЛЮБИМОВА



ТЕАТР ОПЕРЫ И  
БАЛЕТА  
И ТЕАТРАЛЬНЫЙ  
САД

## Г. ПЕРМЬ, УЛ. ЛУНАЧАРСКОГО, 19

ОБЪЕКТ КУЛЬТУРНОГО НАСЛЕДИЯ В СТРУКТУРЕ ГОРОДА ПЕРМИ  
ФЕДЕРАЛЬНАЯ СОБСТВЕННОСТЬ



★ ОКН

Памятник регионального (краевого) значения: «ЗДАНИЕ ЧАСТНОЙ МУЖСКОЙ ГИМНАЗИИ ЦИММЕРМАН, ГДЕ УЧИЛСЯ К.П.МАТВЕЕВ».

Здание, назначение: нежилое, площадь 989,2 кв.м, количество этажей 2, кад.номер 59:01:4410141:29  
ЗУ площадью 1 959,94 кв.м, кад. номер 59:01:4410141:3, категория земель: земли населенных пунктов,  
ВРИ: под общественную застройку





ПУП ЗЕМЛИ



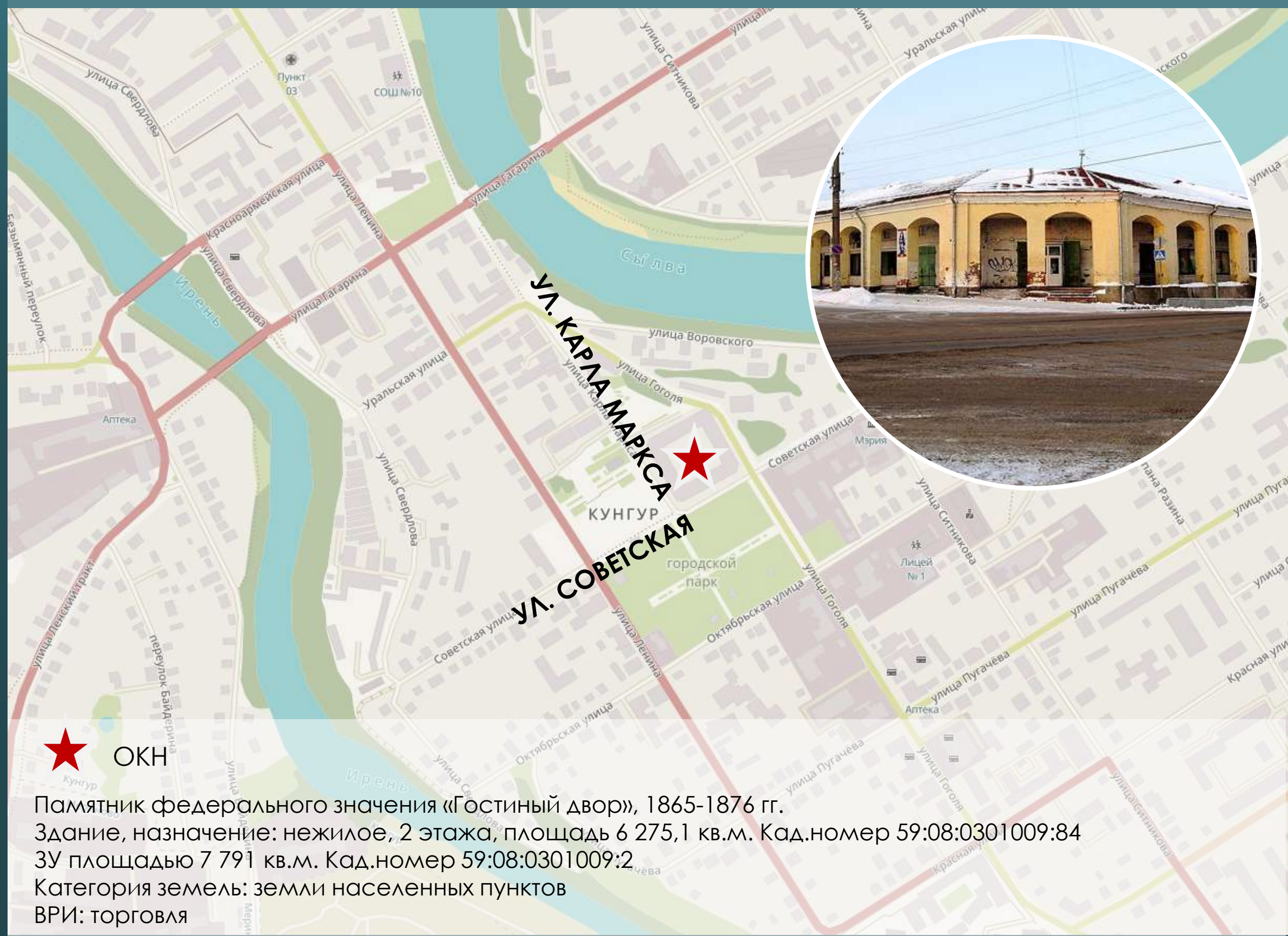
ОСОБНЯК ДУБИНИНА



ГОРОДСКОЙ  
ПАРК

## Г. КУНГУР, УЛ. СОБОРНАЯ, 1

ОБЪЕКТ КУЛЬТУРНОГО НАСЛЕДИЯ В СТРУКТУРЕ ГОРОДА КУНГУРА  
КРАЕВАЯ СОБСТВЕННОСТЬ



Памятник федерального значения «Гостиный двор», 1865-1876 гг.  
Здание, назначение: нежилое, 2 этажа, площадь 6 275,1 кв.м. Кад.номер 59:08:0301009:84  
ЗУ площадью 7 791 кв.м. Кад.номер 59:08:0301009:2  
Категория земель: земли населенных пунктов  
ВРИ: торговля





МЕЧЕТЬ



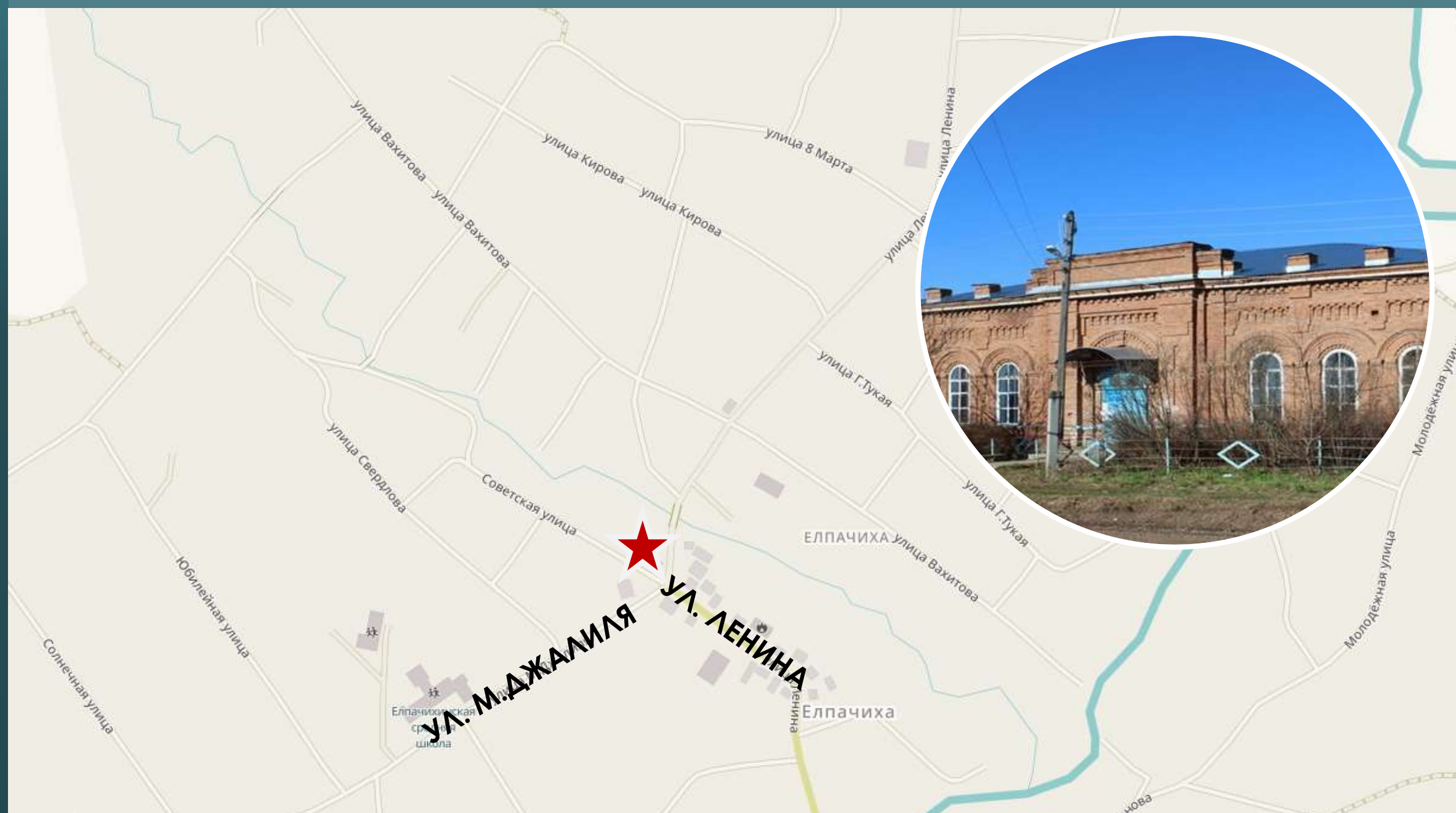
КУЛЬТУРНО-ДОСУГОВЫЙ ЦЕНТР



ГОРНОЛЫЖНЫЙ КОМПЛЕКС «ВЕСЕЛАЯ ГОРА»

# БАРДЫМСКИЙ МУНИЦИПАЛЬНЫЙ ОКРУГ, С. ЕЛПАЧИХА, УЛ. ЛЕНИНА, ЗД. 79

ОБЪЕКТ КУЛЬТУРНОГО НАСЛЕДИЯ В СТРУКТУРЕ СЕЛА ЕЛПАЧИХА  
КРАЕВАЯ СОБСТВЕННОСТЬ



Памятник регионального (краевого) значения «Правление волостное», 1908-1912 гг.  
Здание, назначение: нежилое, 1 этаж, площадь 464,7 кв.м. Кад.номер 59:013:0190112:31  
ЗУ площадью 3 401 кв.м. Кад.номер 59:13:0190112:8  
Категория земель: земли населенных пунктов  
ВРИ: для размещения санитарно-врачебной амбулатории





ПРАВЛЕНИЕ  
ПЕРМСКИМИ  
ИМЕНЯМИ  
СТРООГАНОВЫХ



ДОМ КУПЦА  
СЕРЕБРЕННИКОВА



ДОМ ТЕПЛОУХОВЫХ  
И СКАЗОЧНЫЙ САД

# ИЛЬИНСКИЙ ГОРОДСКОЙ ОКРУГ, П. ИЛЬИНСКИЙ, УЛ. 50 ЛЕТ ОКТЯБРЯ, 88

ОБЪЕКТ КУЛЬТУРНОГО НАСЛЕДИЯ В СТРУКТУРЕ ПОСЕЛКА ИЛЬИНСКОГО  
КРАЕВАЯ СОБСТВЕННОСТЬ



Памятник регионального (краевого) значения «Дом Н.А. Рогова», 19 в.  
Здание, назначение: нежилое, 1 этаж, площадь 560 кв.м. Кад.номер 59:20:0000000:837  
ЗУ площадью 3 160 кв.м. Кад.номер 59:20:0010310:1  
Категория земель: земли населенных пунктов  
ВРИ: для народного образования





ЧЕРДЫНСКАЯ  
ЗАСТАВА




ИЛЬИНСКАЯ  
ЦЕРКОВЬ



ИОАННО-  
БОГОСЛОВСКИЙ  
МОНАСТЫРЬ

## Г. ЧЕРДЫНЬ, УЛ. АЛИНСКАЯ, 19

ОБЪЕКТ КУЛЬТУРНОГО НАСЛЕДИЯ В СТРУКТУРЕ ГОРОДА ЧЕРДЫНИ  
КРАЕВАЯ СОБСТВЕННОСТЬ



Памятник регионального (краевого) значения «Усадьба купца Алины (Большого) особняк, д. Аллинская, контора»

Здание, назначение: нежилое, 3 этажа, в т.ч. 1 подземный, площадь 428,3 кв.м. Кад.номер 59:39:0010122:30

Здание-котельная, назначение: нежилое, 1 этаж, площадь 51,2 кв.м. Кад.номер 59:39:0010122:44

Здание, назначение: нежилое, 3 этажа, в т.ч. 1 подземный, площадь 498,6 кв.м. Кад.номер 59:39:0010122:31 (участок не выделен)

ЗУ площадью 2 905 кв.м. Кад.номер 59:39:0010122:163 Категория земель: земли населенных пунктов ВРИ: под объектами здравоохранения и социального обеспечения





ВОСКРЕСЕНСКИЙ  
СОБОР



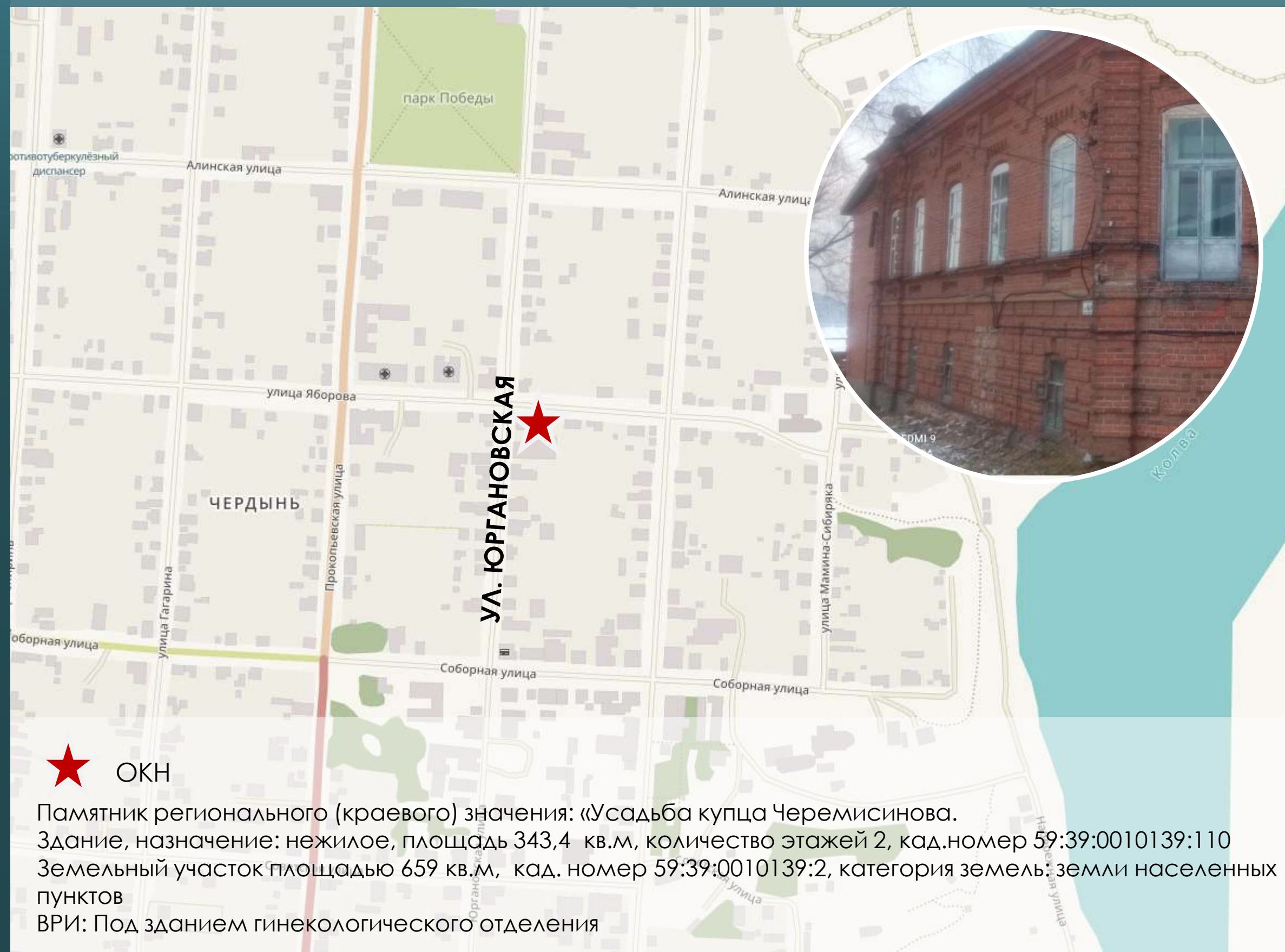
НАБЕРЕЖНАЯ РЕКИ  
КОЛВА



ТРОИЦКИЙ ХОЛМ

## Г. ЧЕРДЫНЬ, УЛ. ЮРГАНОВСКАЯ, 51

РАСПОЛОЖЕНИЕ ОБЪЕКТА КУЛЬТУРНОГО НАСЛЕДИЯ  
КРАЕВАЯ СОБСТВЕННОСТЬ



ОКН

Памятник регионального (краевого) значения: «Усадьба купца Черемисинова.  
Здание, назначение: нежилое, площадь 343,4 кв.м, количество этажей 2, кад.номер 59:39:0010139:110  
Земельный участок площадью 659 кв.м, кад. номер 59:39:0010139:2, категория земель: земли населенных  
пунктов  
ВРИ: Под зданием гинекологического отделения





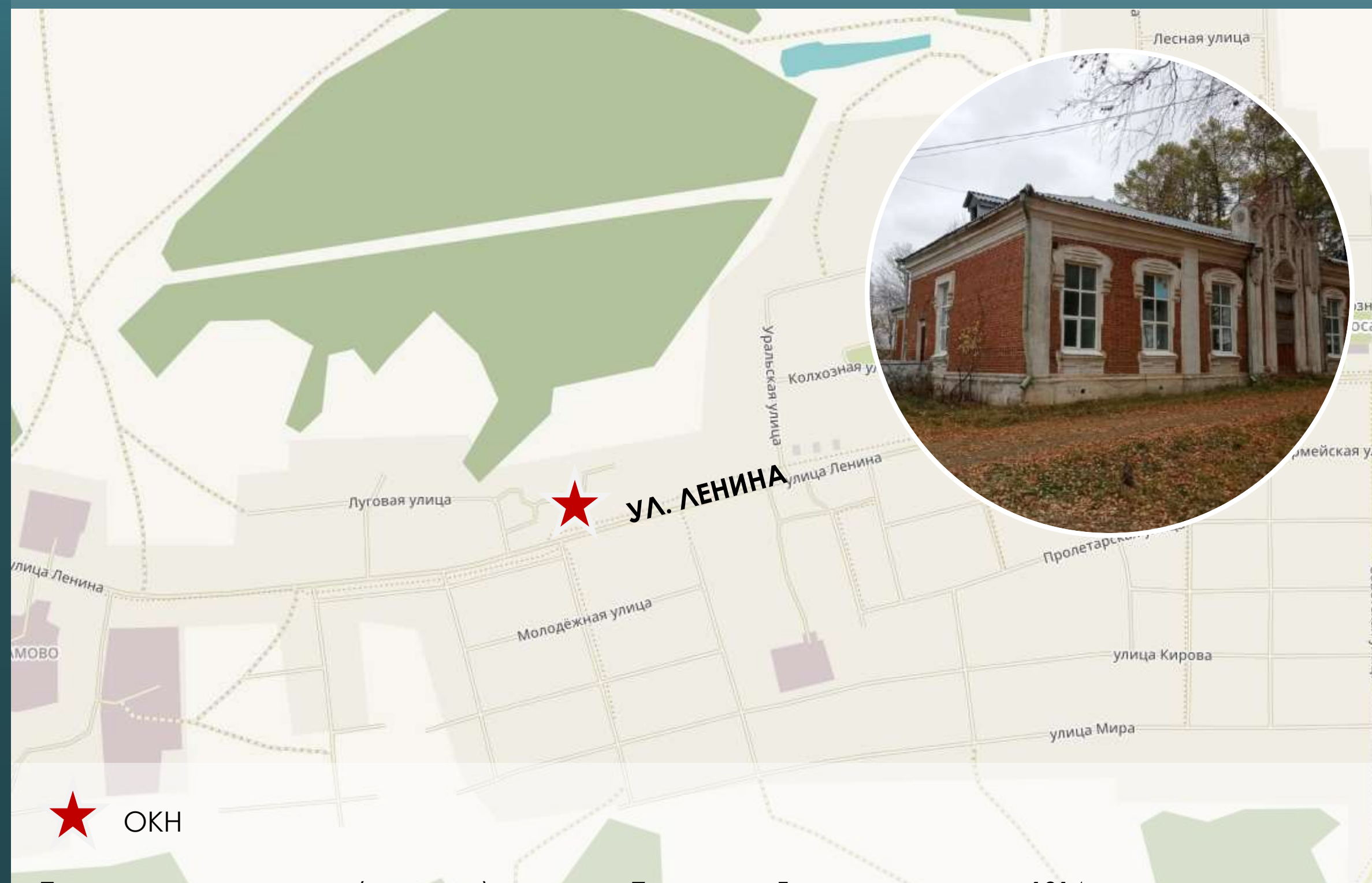
ХРАМ ВО ИМЯ  
СВЯТИТЕЛЯ  
НИКОЛАЯ  
ЧУДОТВОРЦА



МЕЖШКОЛЬНЫЙ  
СТАДИОН  
«ЛИДЕР»

## С. КОСА, УЛ. ЛЕНИНА, 150 А

РАСПОЛОЖЕНИЕ ОБЪЕКТА КУЛЬТУРНОГО НАСЛЕДИЯ  
КРАЕВАЯ СОБСТВЕННОСТЬ



Памятник регионального (краевого) значения: «Памятник и Больница земская», 1914 г.  
Здание, назначение: нежилое, площадь 444,8 кв.м, количество этажей 1, кад.номер 81:02:0000000:192  
ЗУ площадью 27 060 кв.м, кад. номер 81:02:0010005:397, категория земель: земли населенных пунктов,  
ВРИ: под зданиями, строениями, сооружениями (необходимо осуществить мероприятия по разделу ЗУ)





ДРАМТЕАТР ИМ.  
М. ГОРЬКОГО

НАБЕРЕЖНАЯ РЕКИ  
КУВА

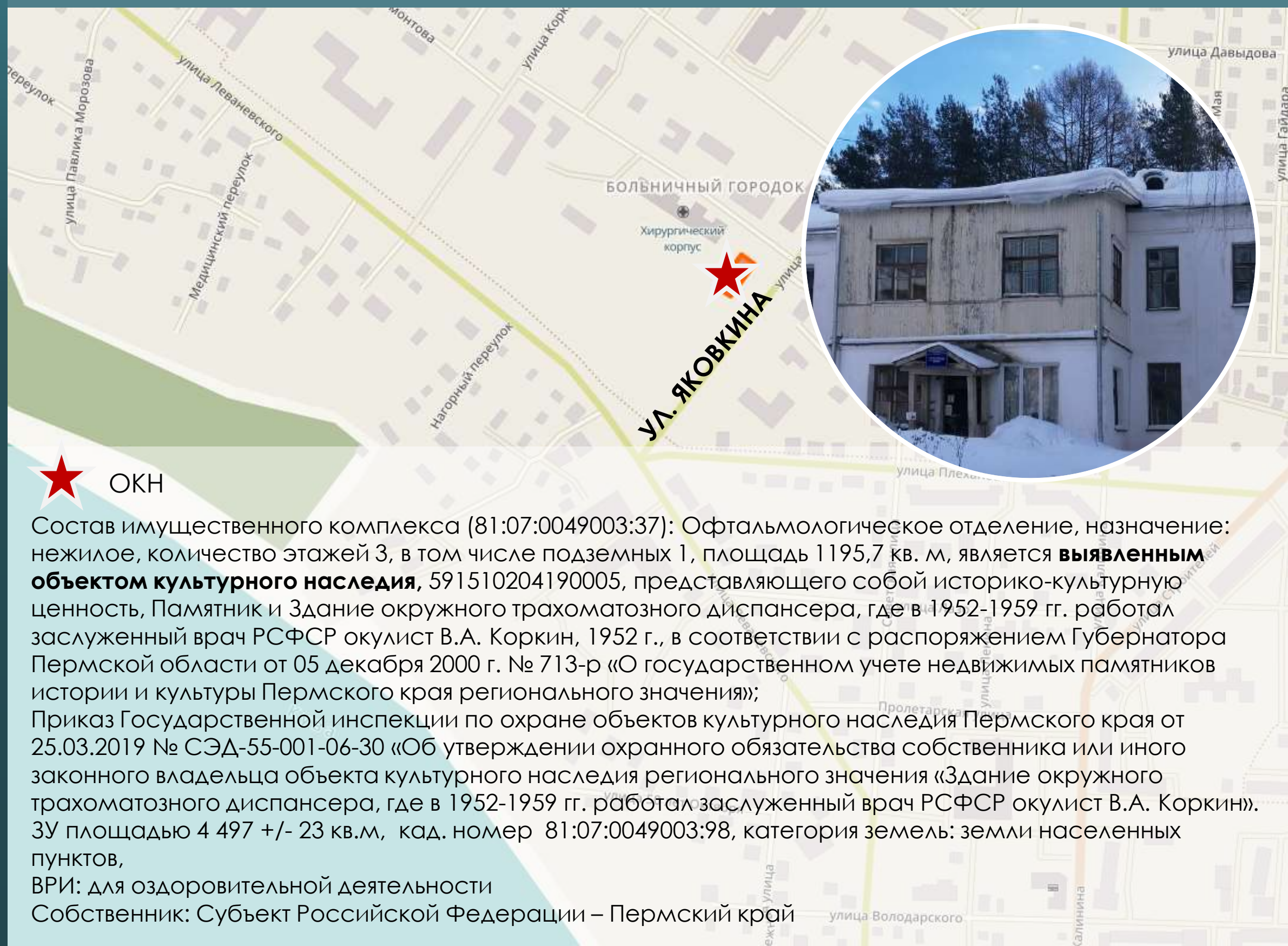


ПКИО ИМ.  
КРИВОЩЁКОВА  
И НИКОЛЬСКИЙ  
СОБОР



## Г. КУДЫМКАР, УЛ. ЯКОВКИНА, 4

РАСПОЛОЖЕНИЕ ОБЪЕКТА КУЛЬТУРНОГО НАСЛЕДИЯ  
КРАЕВАЯ СОБСТВЕННОСТЬ



ОКН

Состав имущественного комплекса (81:07:0049003:37): Офтальмологическое отделение, назначение: нежилое, количество этажей 3, в том числе подземных 1, площадь 1195,7 кв. м, является **выявленным объектом культурного наследия**, 591510204190005, представляющего собой историко-культурную ценность, Памятник и Здание окружного трахоматозного диспансера, где в 1952-1959 гг. работал заслуженный врач РСФСР окулист В.А. Коркин, 1952 г., в соответствии с распоряжением Губернатора Пермской области от 05 декабря 2000 г. № 713-р «О государственном учете недвижимых памятников истории и культуры Пермского края регионального значения»; Приказ Государственной инспекции по охране объектов культурного наследия Пермского края от 25.03.2019 № СЭД-55-001-06-30 «Об утверждении охранного обязательства собственника или иного законного владельца объекта культурного наследия регионального значения «Здание окружного трахоматозного диспансера, где в 1952-1959 гг. работал заслуженный врач РСФСР окулист В.А. Коркин». ЗУ площадью 4 497 +/- 23 кв.м, кад. номер 81:07:0049003:98, категория земель: земли населенных пунктов, ВРИ: для оздоровительной деятельности Собственник: Субъект Российской Федерации – Пермский край





ЦЕРКОВЬ  
АЛЕКСЕЯ  
МИТРОПОЛИТА

КУНГУРСКИЙ  
ГОРОДСКОЙ ПАРК

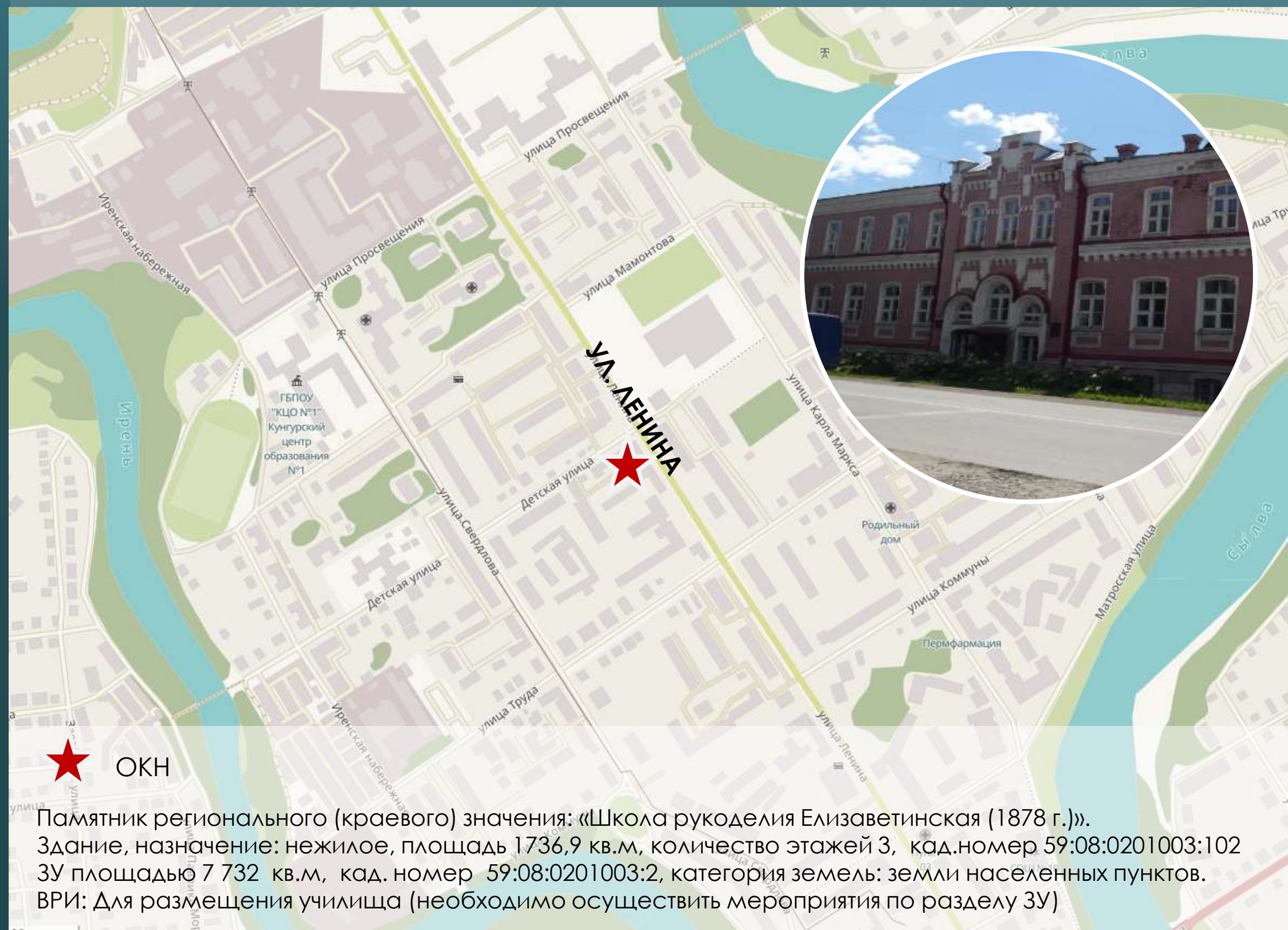


УСПЕНСКАЯ ЦЕРКОВЬ



## Г. КУНГУР, УЛ. ЛЕНИНА, 79

РАСПОЛОЖЕНИЕ ОБЪЕКТА КУЛЬТУРНОГО НАСЛЕДИЯ  
КРАЕВАЯ СОБСТВЕННОСТЬ



ОКН

Памятник регионального (краевого) значения: «Школа рукоделия Елизаветинская (1878 г.)».  
Здание, назначение: нежилое, площадь 1736,9 кв.м, количество этажей 3, кад.номер 59:08:0201003:102  
ЗУ площадью 7 732 кв.м, кад. номер 59:08:0201003:2, категория земель: земли населенных пунктов.  
ВРИ: Для размещения училища (необходимо осуществить мероприятия по разделу ЗУ)